

DEMOGRAFIE & ORTSKERN- ENTWICKLUNG

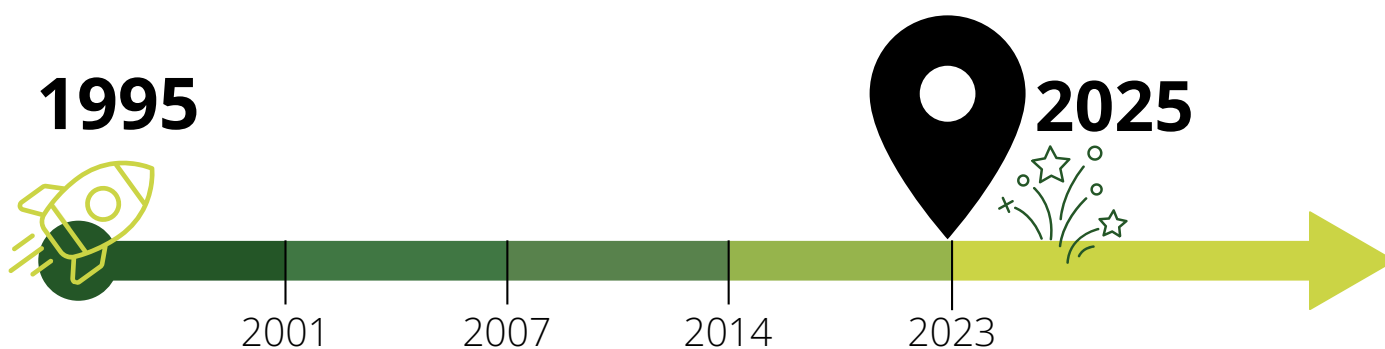
BESCHREIBUNG

LAG - Projekt mit Fokus Ortszentren im ländlichen Raum!

Prozess # Gemeindeworkshops # Best Practice Recherche # Leitfaden als Tool zur Ortskernentwicklung

“Ortskernchecks” in 3 Pilotgemeinden

ZEITRAUM



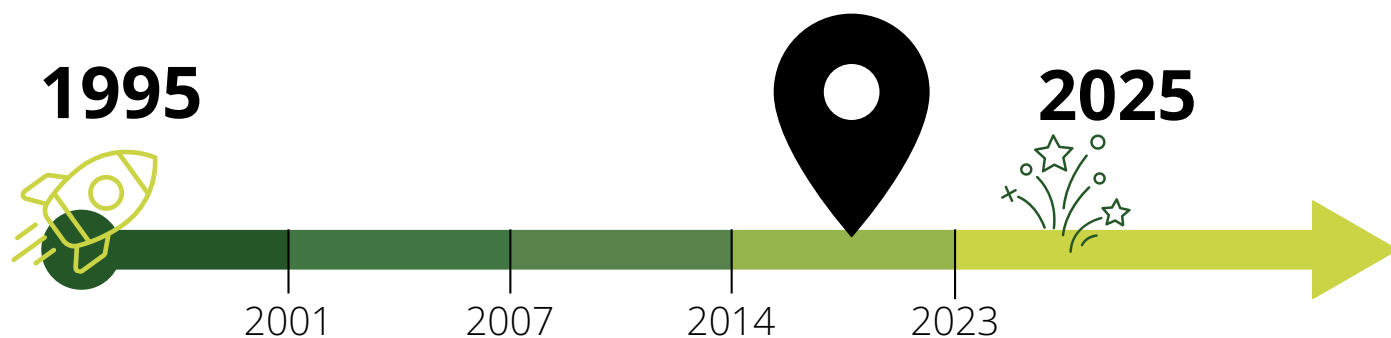
LEADER-REGION
**Nationalpark
Kalkalpen**

JUGENDLICHE PFLEGEN BERGWIESEN IM STEYRTAL

BESCHREIBUNG

Wertvolle Bergwiesen mit duftenden, kräuterreichen und gesundem Heu in ökologisch intakten Naturlandschaften werden wieder bewirtschaftet und über innovative Produkte verwertet!

ZEITRAUM



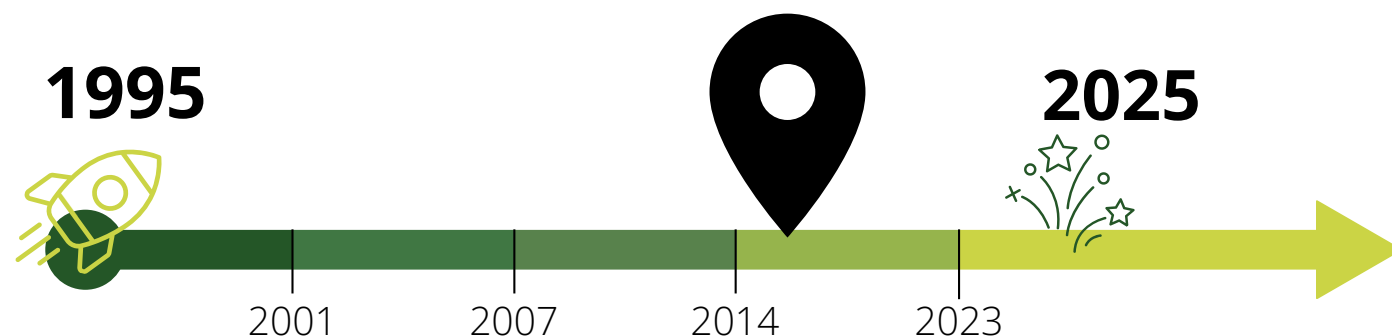
LEADER-REGION
**Nationalpark
Kalkalpen**

NATURE OF INNOVATION

BESCHREIBUNG

3 LEADER Regionen und die Stadt Steyr entwickelten einen Prozess, um INNOVATIONEN zu zentralen regionalen Fragen auszulösen! Die Methode "Design Thinking" wurde dafür angewandt! 30 Themen - 700 Beteiligte - 90 Projektprototypen

ZEITRAUM



LEADER-REGION
Nationalpark
Kalkalpen



Traun4tler
Alpenvorland
LEADER REGION



LEADER-REGION
LINZ-LAND

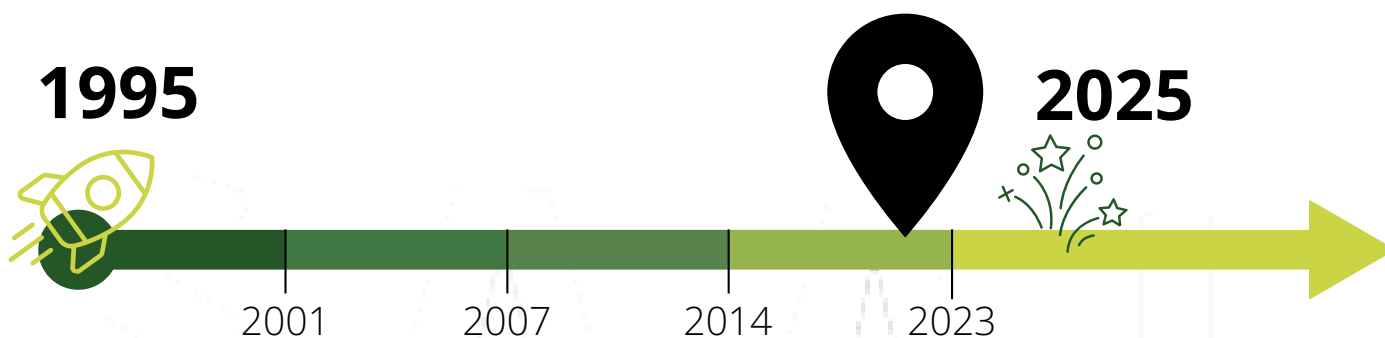


DER BERTHOLDSAAL ALS KULTURRAUM IM ENNSTAL (WEYER)

BESCHREIBUNG

Der mehr als 100 Jahre alte Bertholdsaal wurde als Plattform für zeitgenössische Kulturproduktionen und als Begegnungsraum zukunftsfit adaptiert! Innovation - Eigenmittelakquise über eine breite Crowdfunding Kampagne!

ZEITRAUM



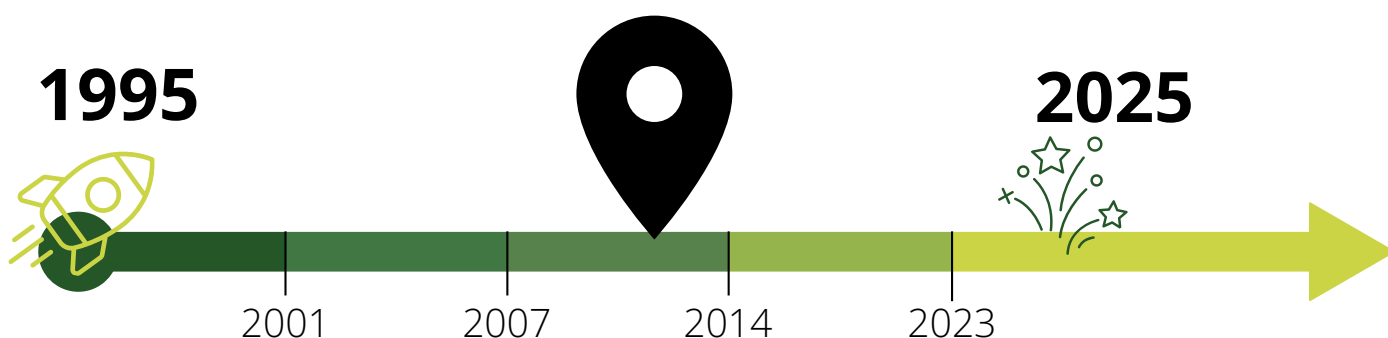
LEADER-REGION
**Nationalpark
Kalkalpen**

KLETTER- UND ERLEBNISZENTRUM EISENWURZEN

BESCHREIBUNG

Entwicklung + Errichtung einer bundesländerübergreifenden, international wettbewerbstaughlichen Kletterhalle über die touristische Infrastruktur GmbH der Gemeinden im Ennstal - ein touristisches Leuchtturmprojekt!

ZEITRAUM



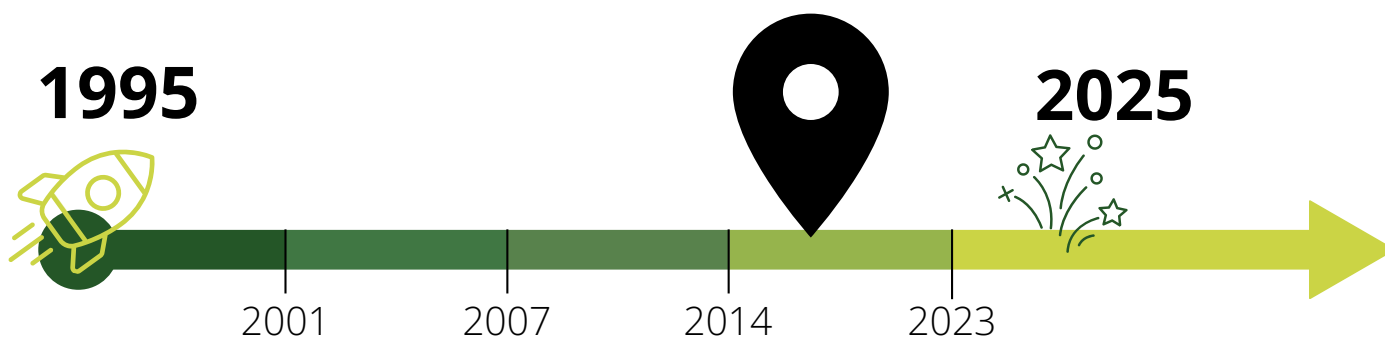
LEADER-REGION
**Nationalpark
Kalkalpen**

MOUNTAINBIKE REGION STERNGARTL GUSENTAL

BESCHREIBUNG

Auf über 1.000 km markierten Routen zeigt die Mountainbike-Region Sterngartl Gusental sportliche Vielfalt, nachhaltigen Tourismus und gelebtes Fair-Play zwischen allen Naturgenießern.

ZEITRAUM

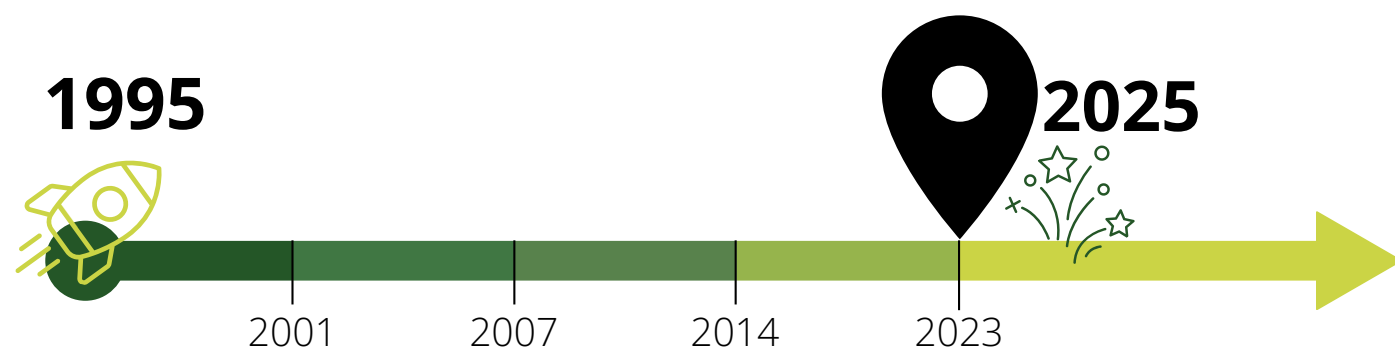


KULTURPOOL - ALTES HALLENBAD IN GALLNEUKIRCHEN

BESCHREIBUNG

Im Kulturpool Gusental ist's lebendig – mit Konzerten, Theater, Ausstellungen und jungen Kulturschaffenden als Stars.

ZEITRAUM

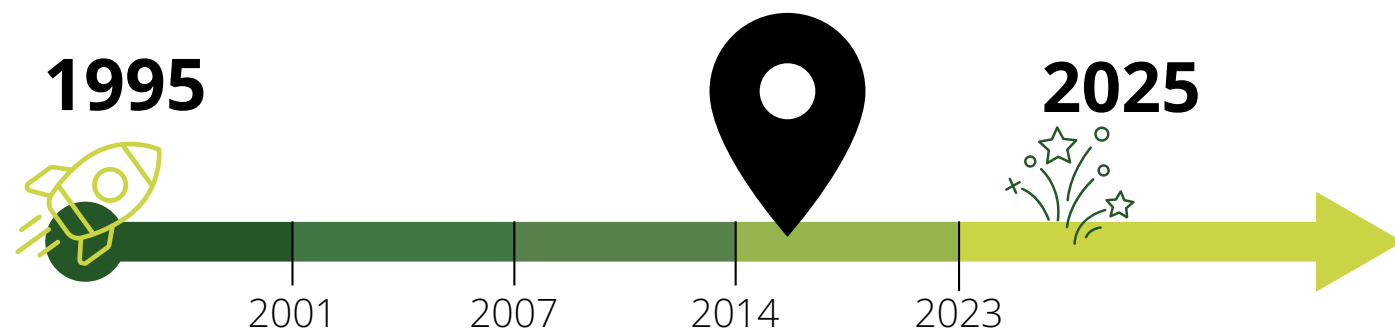


KERNHOF FORSCHUNGSGARTEN HASELNUSS

BESCHREIBUNG

Das Pionierprojekt für Haselnussanbau in OÖ zielt auf Forschungsgärten, Wissensaufbau und regionale Vermarktung ab, um eine zukunftsorientierte Landwirtschaft in der Region zu stärken.

ZEITRAUM

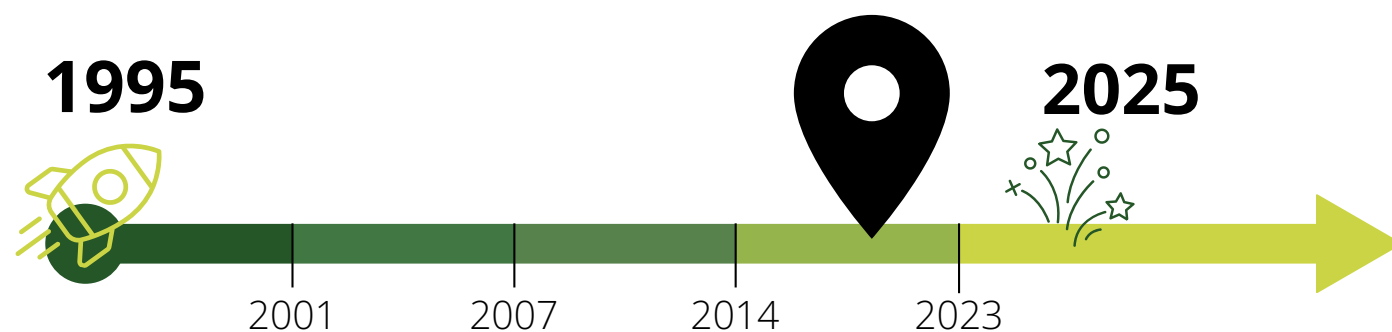


STEYRLAND - WIR ROCKEN DIE REGION

BESCHREIBUNG

Im Projekt wurde das Unternehmensnetzwerk „steyrland“ aufgebaut. Dieses stärkt die regionale Wirtschaft durch Vernetzung, Austausch und gemeinsame Marketing- und Kooperationsinitiativen.

ZEITRAUM

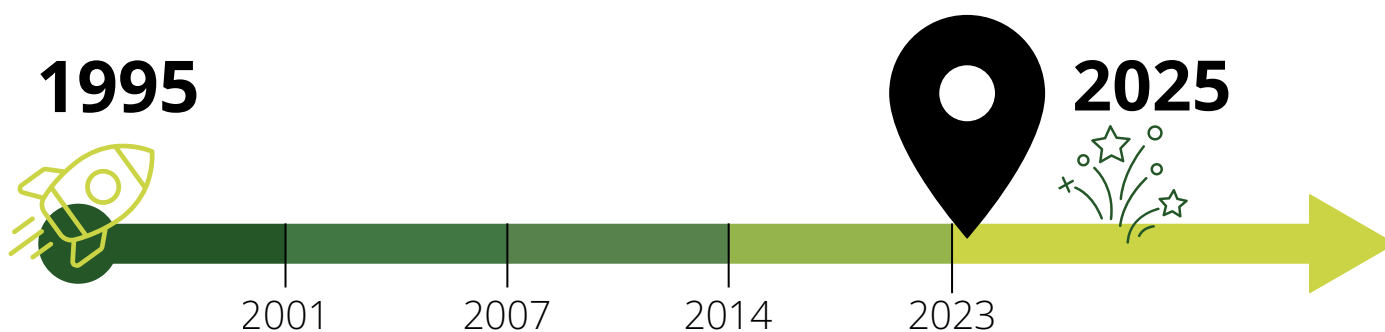


VERGISS MEIN NICHT

BESCHREIBUNG

Über ein Demenztrainer:innen-Netzwerk soll eine “demenzfreundliche Region” geschaffen werden. Ziel ist, dass Wissen rund um Demenz zu steigern und Unterstützungsmöglichkeiten zu bieten.

ZEITRAUM


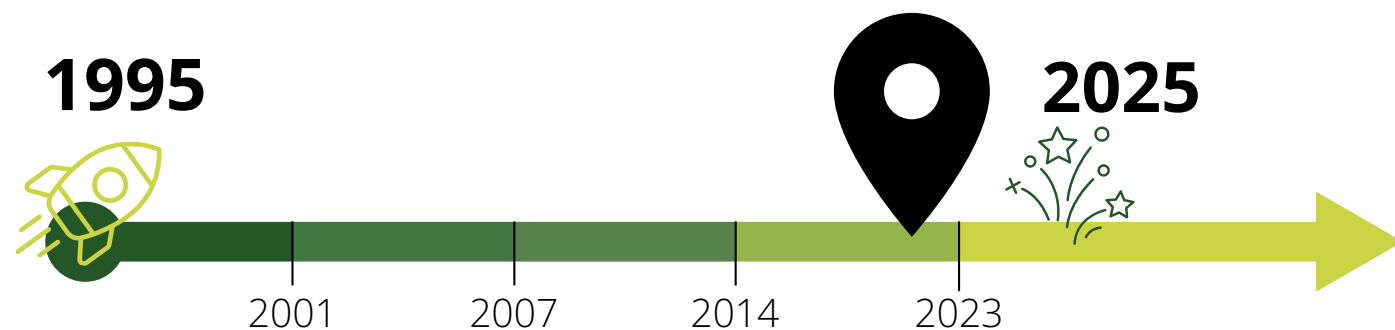


GEMEINDE TOPOTHEKEN

BESCHREIBUNG

Im Projekt wurde der Start von knapp 20 Gemeinde-Topotheken begleitet und unterstützt. Über 70 Topothekar:innen aus der Region haben mittlerweile über 40.000 Bilder veröffentlicht.

ZEITRAUM

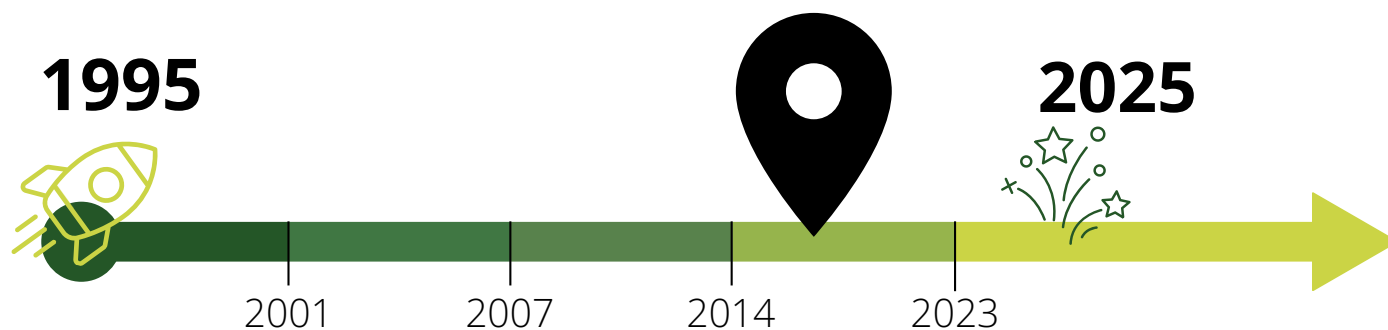


MOST TRAUN4TLER

BESCHREIBUNG

Die Most-Spitzenbetriebe des Traun4tels bündeln Kräfte, um das Streuobst-Image zu stärken, die Kulturlandschaft zu erhalten und die überbetriebliche Zusammenarbeit zu fördern.

ZEITRAUM



LEADER-REGION
LINZ-LAND



Traun4tler
Alpenvorland
LEADER REGION



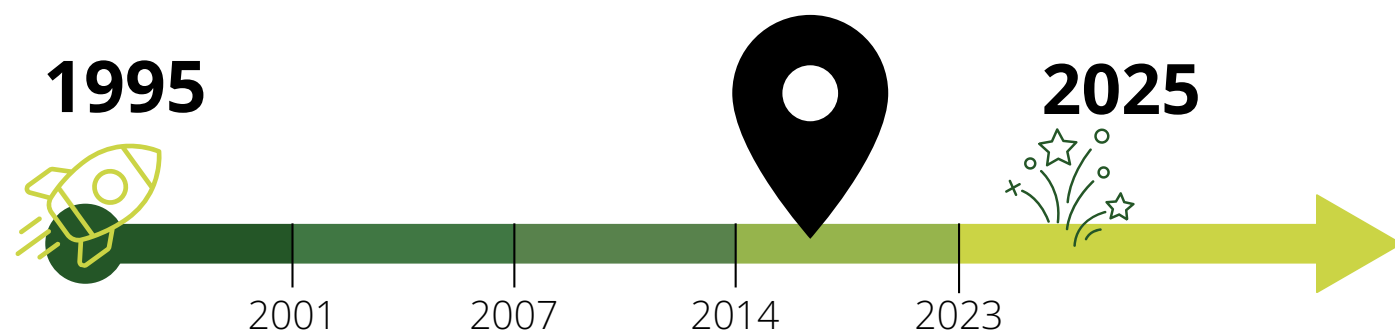
LEADER-REGION
Nationalpark
Kalkalpen

DONAUBUS & DONAUBUS 2.0 OTTENSHEIM

BESCHREIBUNG

Schaffung einer Längsfähre zwischen Ottensheim und Linz. Aufgrund der großen Auslastung: Fortsetzung des Projekts zur Betriebssicherung & Erweiterung um ein zweites Boot.

ZEITRAUM



urfahr west
region mit zukunft

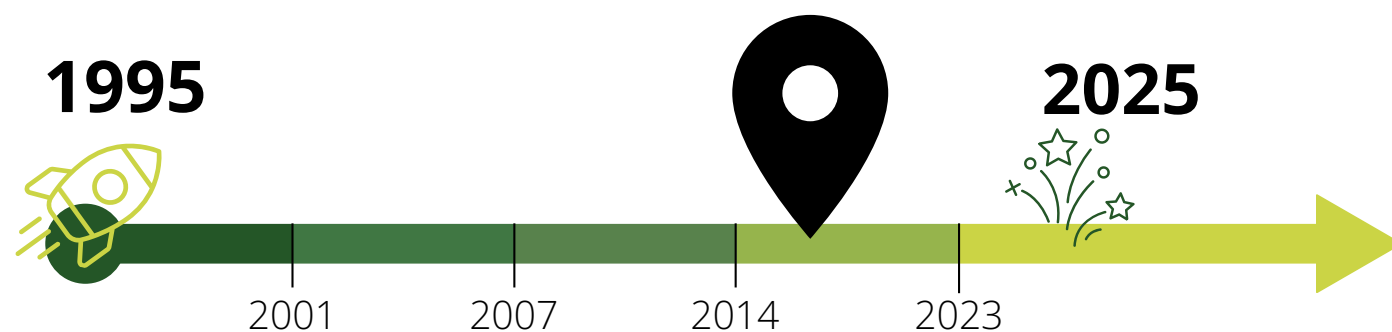


KULTURSTADL EIDENBERG

BESCHREIBUNG

Attraktivierung des Kulturstadls zur Schaffung einer authentischen und modernen Veranstaltungsstätte - Umsetzung mit großem ehrenamtlichen Engagement aus der Gemeinde.

ZEITRAUM



urfahr west
region mit zukunft

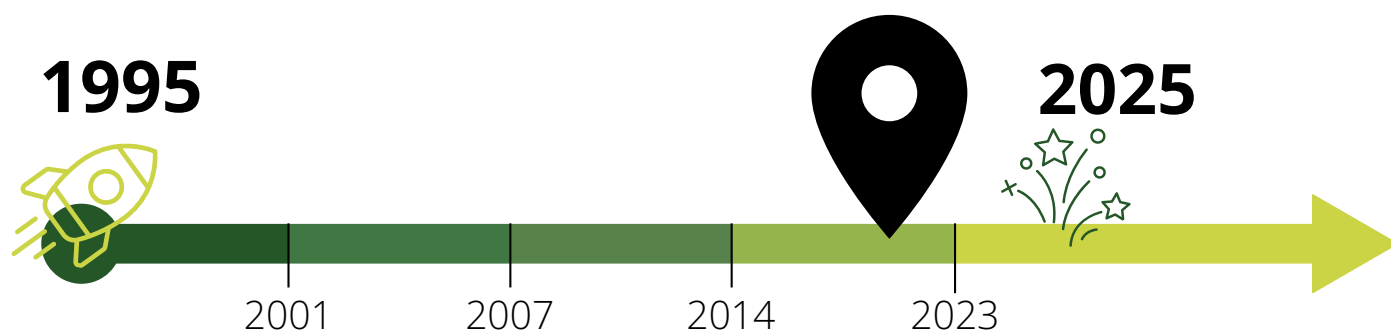


BEGEGNUNGS- ZENTRUM ST. GOTTHARD

BESCHREIBUNG

Ze.Ro Begegnungszentrum vereint Multifunktionsraum, Generationentreff mit Regional-Regal sowie drei Praxisräume für Therapeutinnen - es belebt den Ortskern beugt Leerstand vor.

ZEITRAUM



urfahr west
region mit zukunft

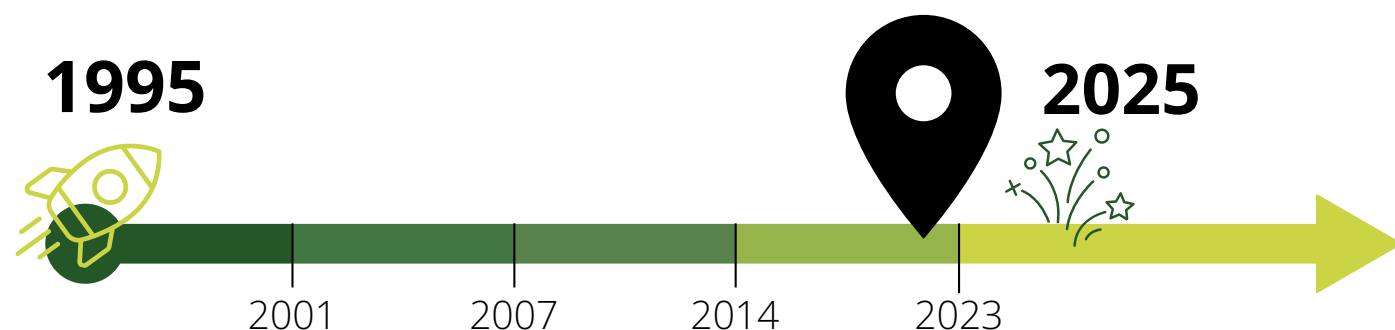


NAHVERSORGUNG - MEGS7 & WEITERE PROJEKTE

BESCHREIBUNG

LEADER als wesentlicher Ermöglicher
niederschwelliger Nahversorgung -
7 Projekte in der Region: Bauernstub'n
Walding & Rottenegg, Goldmarie, megs7,
s'Kistl, Biog'wölb Eidenberg und Zur Berta

ZEITRAUM



urfahr west
region mit zukunft

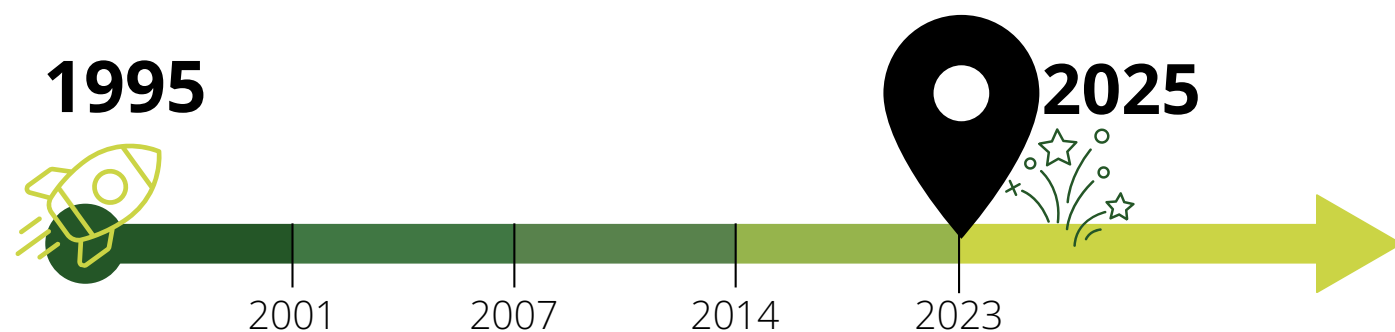


WETTERSTATIONEN FÜR DIE REGION

BESCHREIBUNG

Flächendeckende Installation von 24 Wetterstationen in der Region -
Auswertung und Nutzung der Messdaten durch die Landwirtschaft & Weitergabe an Gemeinden für Wetterwarnungen.

ZEITRAUM



urfahr west
region mit zukunft

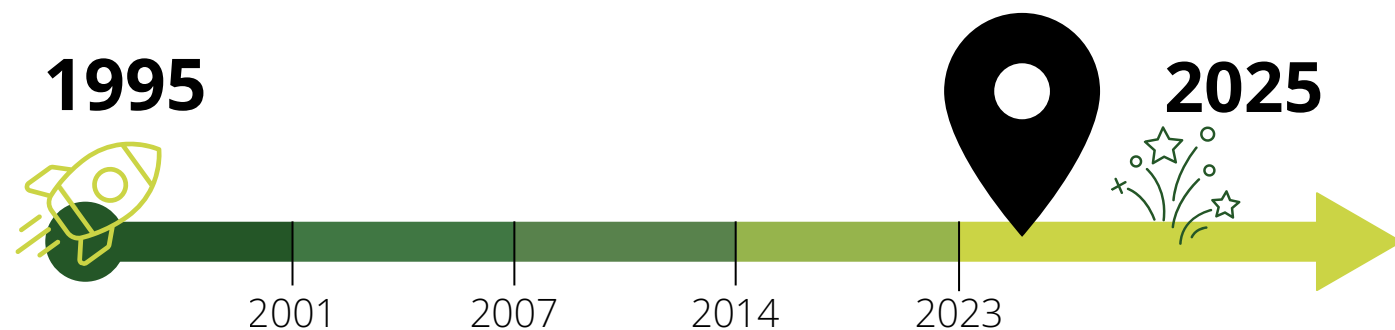


ESSBARER WALD- WASSER-GARTEN

BESCHREIBUNG

Ein vielfältiges und kraftvolles Ökosystem als zukunftsweisendes Modell für ökologische Landwirtschaft und regionale Ernährungssicherheit.

ZEITRAUM



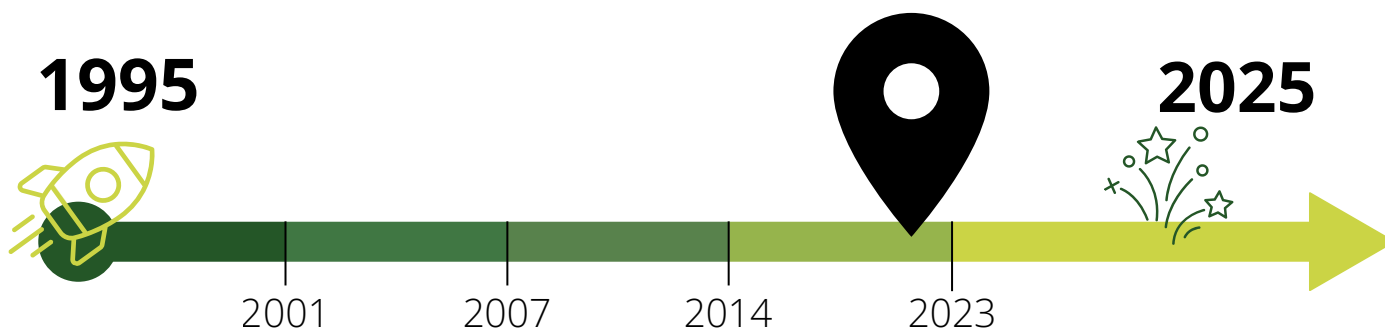
TRAUN(M)PLÄTZE

BESCHREIBUNG

Attraktivierung des Traunufers als Naherholungsgebiet - wunderbare Plätze entlang der Traun entdecken, die Natur beobachten und Ruhe genießen.



ZEITRAUM

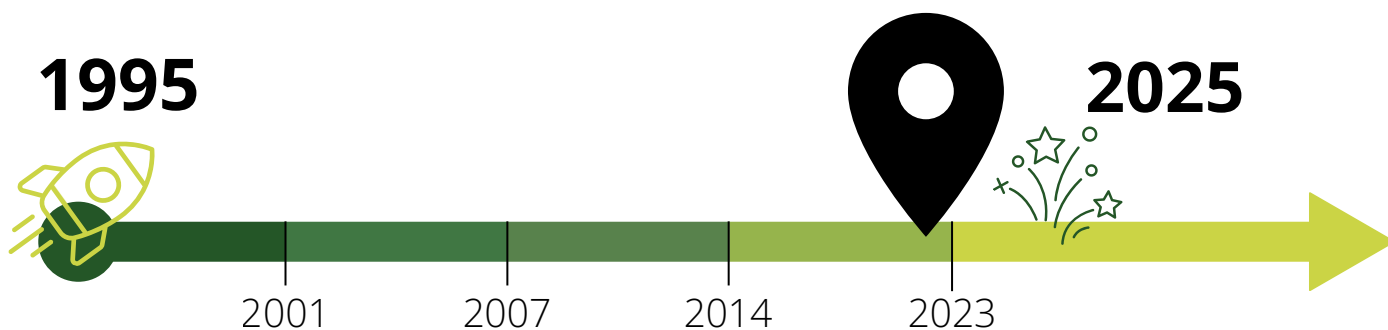


THALHEIMER LADEN

BESCHREIBUNG

Regionale Direktvermarktung und Nahversorgung mit Mehrwert – Beschäftigung und Partizipation von Personen mit Beeinträchtigung.

ZEITRAUM



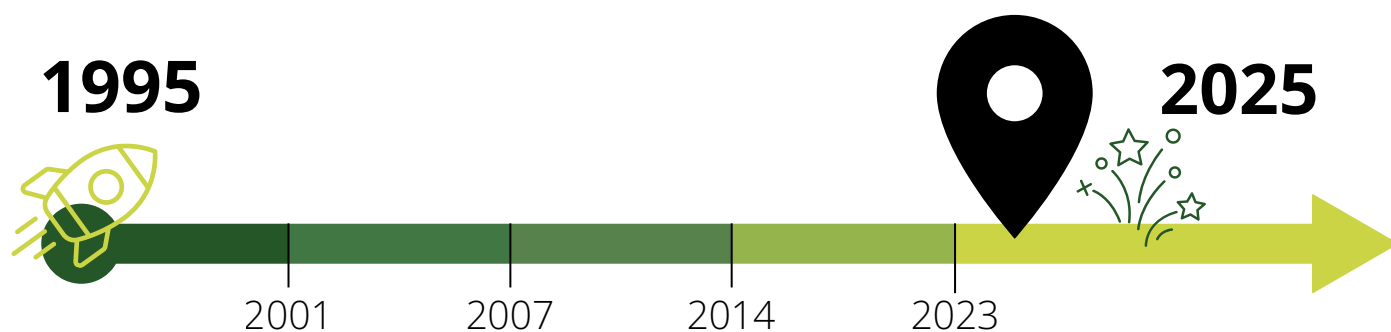
WELS-LAND RUNDE

BESCHREIBUNG

Wandern im Herzen Oberösterreichs -
160 km. Genuss. Natur. Kultur. Erleben

Rundwanderweg durch alle 24
Gemeinden des Bezirks Wels-Land.

ZEITRAUM



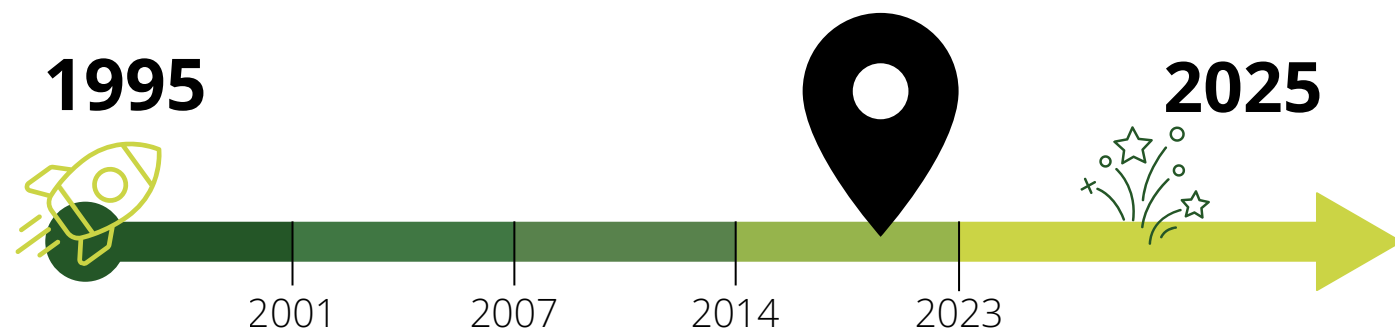
REGION
WELS LAND

WERKSCHULE

BESCHREIBUNG

Freizeitpädagogisches Angebot – Bildung für die Hände. Fachleute leiten an und vermitteln Fertigkeiten zur Entfaltung der eigenen Kreativität in den Bereichen Holz, Eisen, Keramik und Textil.

ZEITRAUM

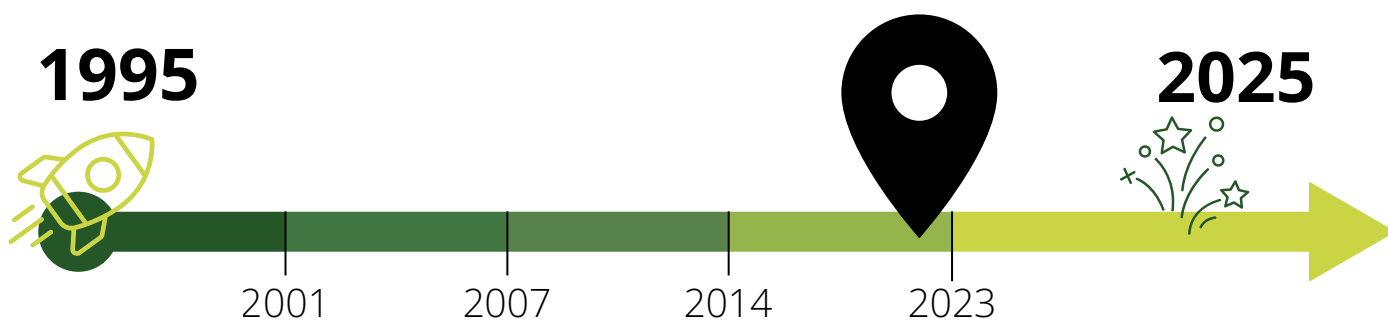


SOZIALES MUSEUM DIAKONIE

BESCHREIBUNG

Gestaltung des Museums „Soziale Arbeit“
im Haus Bethanien der Diakonie
Gallneukirchen und Erweiterung um
digitale Innovationen im Pflege- und
Betreuungsbereich.

ZEITRAUM

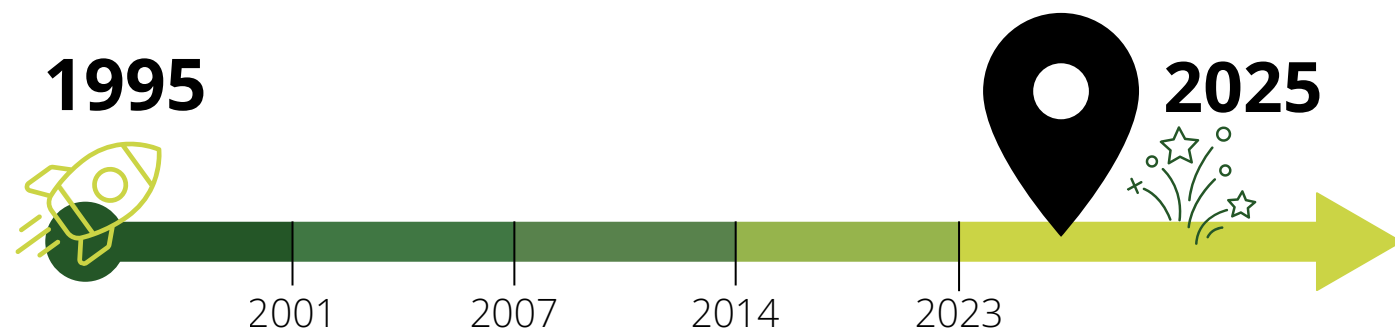


SINGLETRAILS AM ROADLBERG

BESCHREIBUNG

Am Roadlberg in Ottenschlag entstanden lässige Singletrails, die sportliche Aktivität, Naturerlebnis und sanften Tourismus in der Region nachhaltig verbinden.

ZEITRAUM

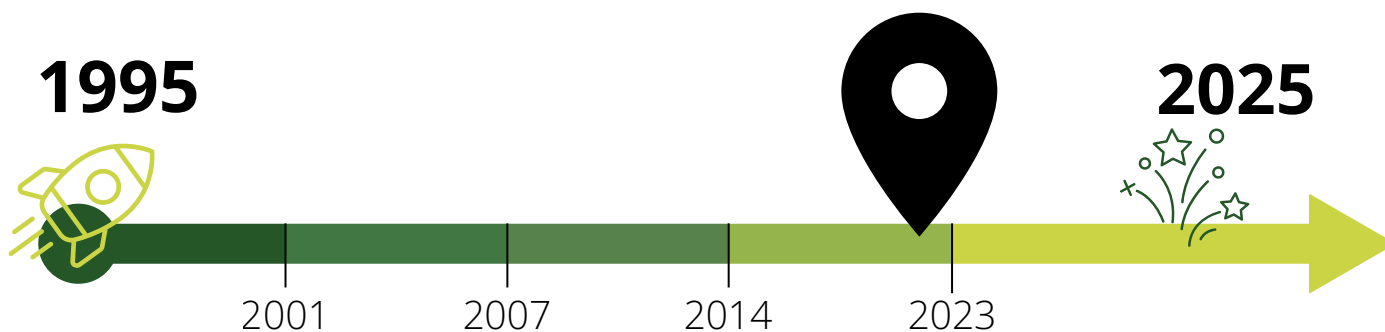


WALDKINDERGARTEN STERNGARTL

BESCHREIBUNG

Im Waldkindergarten Sterngartl im Generationenpark in Sonneberg entdecken Kinder spielerisch die Natur, lernen mit allen Sinnen – bei jedem Wetter, das ganze Jahr.

ZEITRAUM

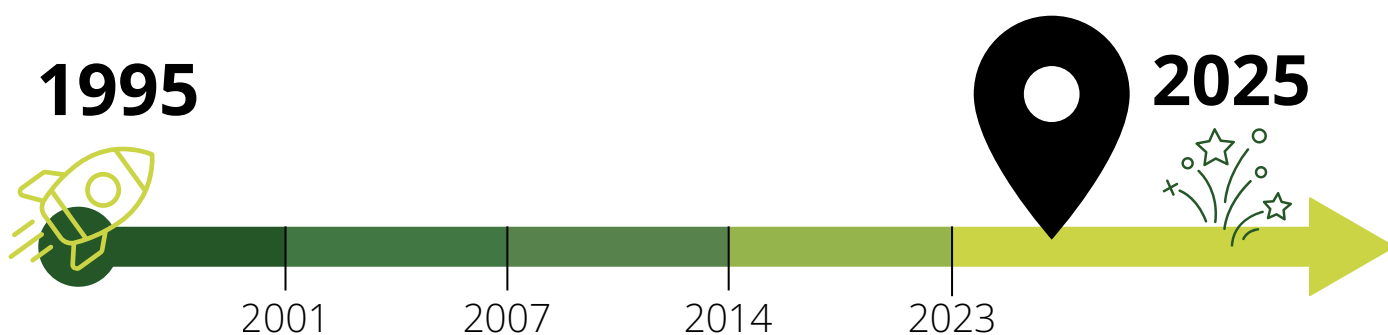


TRAILERBÜHNE

BESCHREIBUNG

Eine mobile Bühne macht Veranstaltungen einfacher, belebt Ortszentren und stärkt das Gemeinschaftsgefühl durch flexible Nutzung und gemeinsames Engagement.

ZEITRAUM



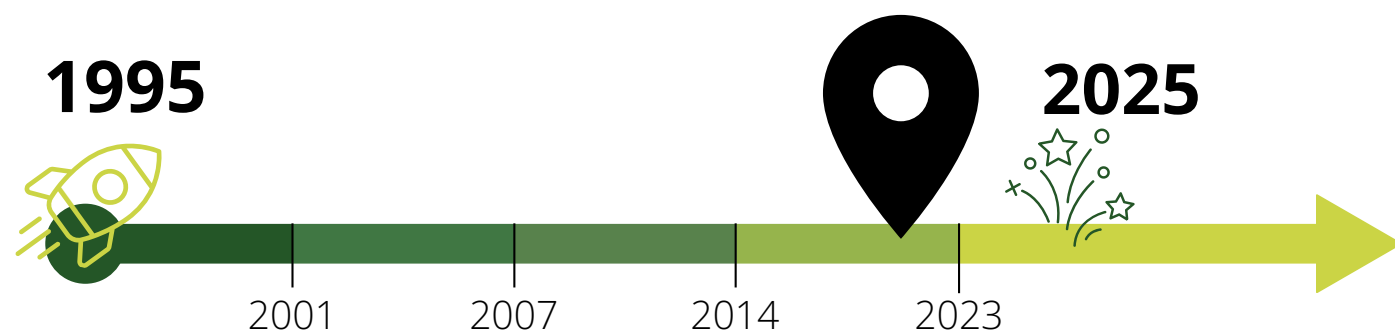
LEADER REGION
MÜHLVIERTLER
KERNLAND

KOST-NIX-WAGEN

BESCHREIBUNG

Ein mobiler Tauschraum lädt zum kostenlosen Geben und Nehmen von Alltagsgegenständen ein und fördert Nachhaltigkeit, Gemeinschaft und Ressourcenschonung.

ZEITRAUM

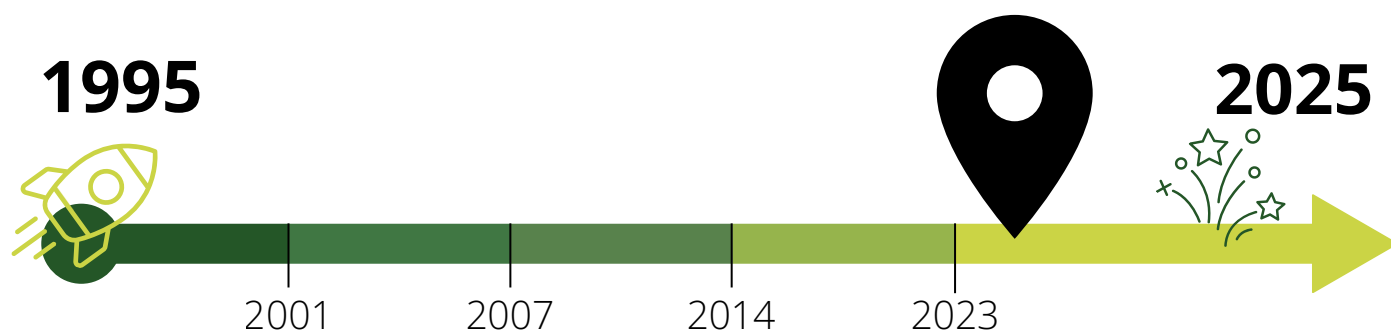


ANTON BRUCKNER

BESCHREIBUNG

Ein interaktives Programm vermittelt Kindern Anton Bruckners Jugend, Schule und Leben in Windhaag auf spannende, spielerische Weise.

ZEITRAUM



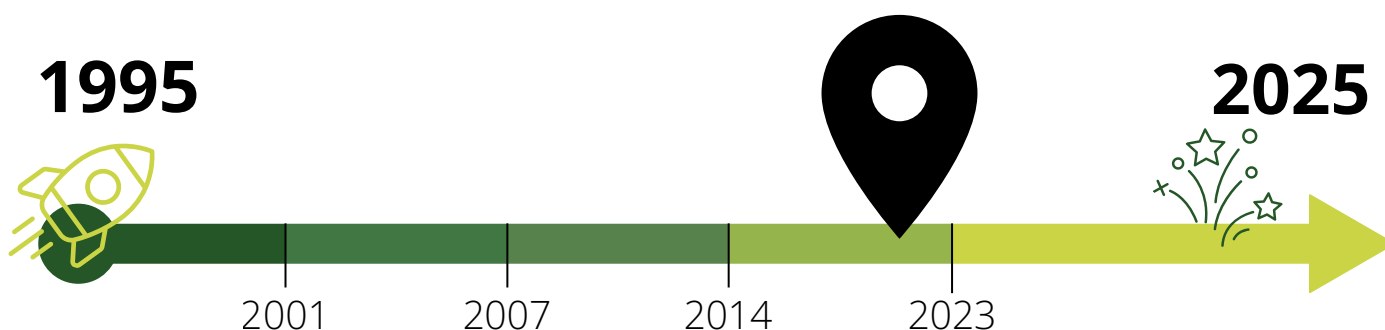
LEADER REGION
MÜHLVIERTLER
KERNLAND

KLETTERPARADIES

BESCHREIBUNG

Ein frei zugängliches Kletterparadies fördert Kinder in Geschicklichkeit, Kraft und Koordination, stärkt Gesundheit und Bewegungskompetenz spielerisch und nachhaltig.

ZEITRAUM



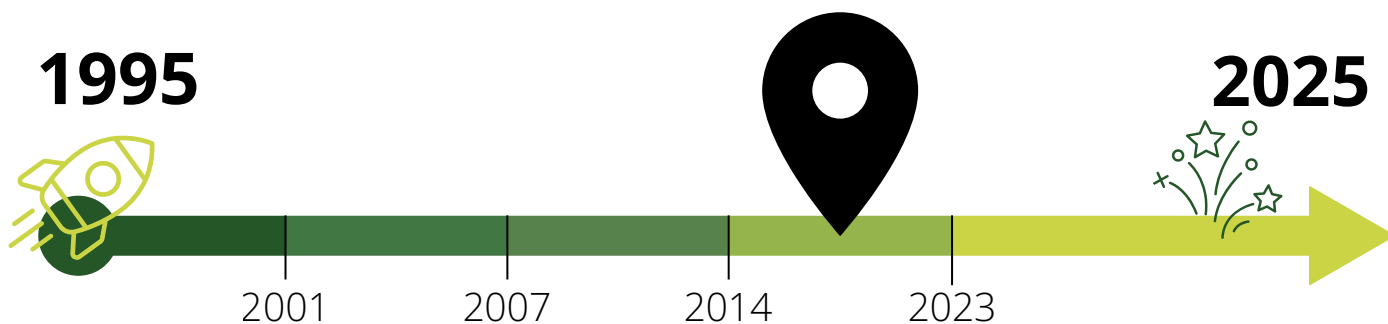
K LEADER REGION
MÜHLVIERTLER
KERNLAND

FRAUSTADT FREISTADT

BESCHREIBUNG

Die Aktionsgruppe Fraustadt macht Frauen sichtbar, vernetzt Initiativen und schafft ein vielfältiges Programm mit Veranstaltungen, Austausch und Bewusstseinsbildung.

ZEITRAUM

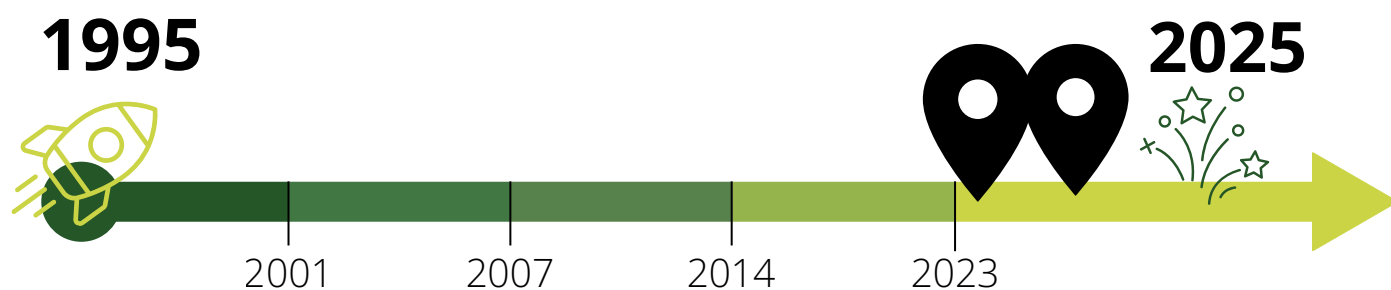


1. WANDERDORF OÖ

BESCHREIBUNG

Bad Kreuzen ist seit 2025 das erste offizielle Wanderdorf in OÖ. Es gibt viele gut markierte Wanderwege, schöne Natur und Sehenswürdigkeiten wie die Burg Kreuzen.

ZEITRAUM



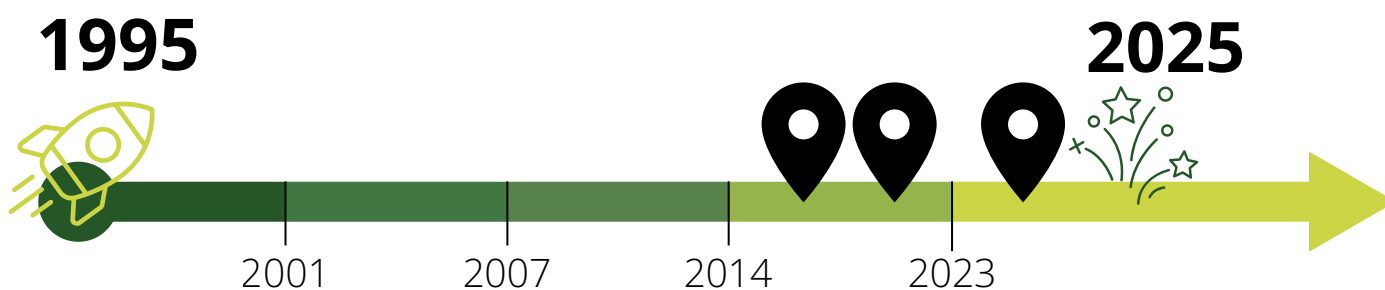
AISERBÜHNE

BESCHREIBUNG

Die Aiserbühne in Schwertberg ist eine Freilichtbühne, die in einem aufgelassenen Steinbruch eingerichtet wurde. Es wurden die Zuschauerplätze erweitert und Überdachungen errichtet.



ZEITRAUM


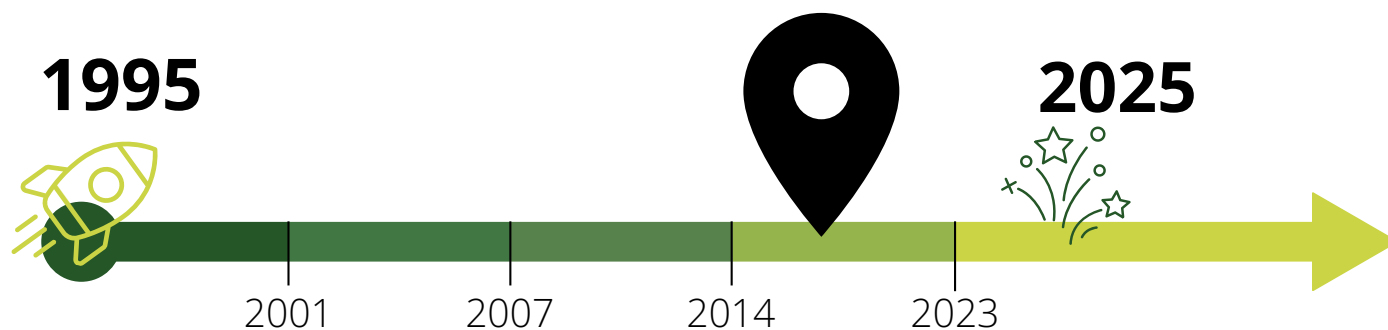


GOBELWARTE

BESCHREIBUNG

Die Gobelwarte in Grein wurde 2018 neu errichtet und bietet einen beeindruckenden Rundblick über die Region Perg-Strudengau.

ZEITRAUM

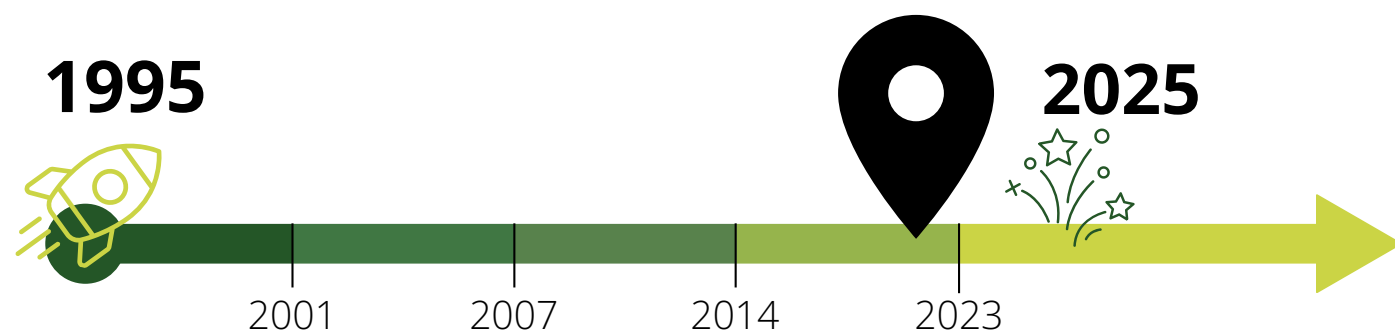


MARKTPLATZL RIED

BESCHREIBUNG

Das "Marktplatzl" in Ried in der Riedmark ist ein regionaler Selbstbedienungsladen. Er wurde in eine frei gewordene Fläche in der Ortsmitte integriert.

ZEITRAUM

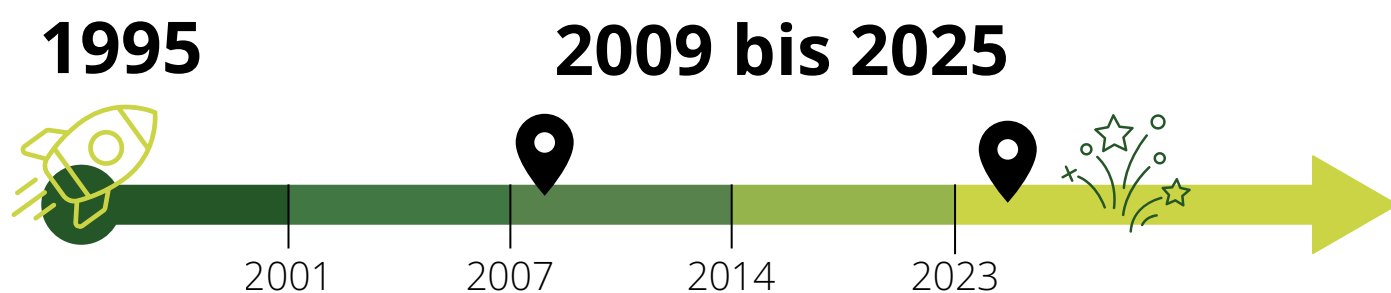


UEP

BESCHREIBUNG

Das Unternehmensentwicklungsprogramm ist ein regionales Förder- & Qualifizierungsangebot für Unternehmer:innen aus Gewerbe, Landwirtschaft, Gastronomie und Tourismus.

ZEITRAUM

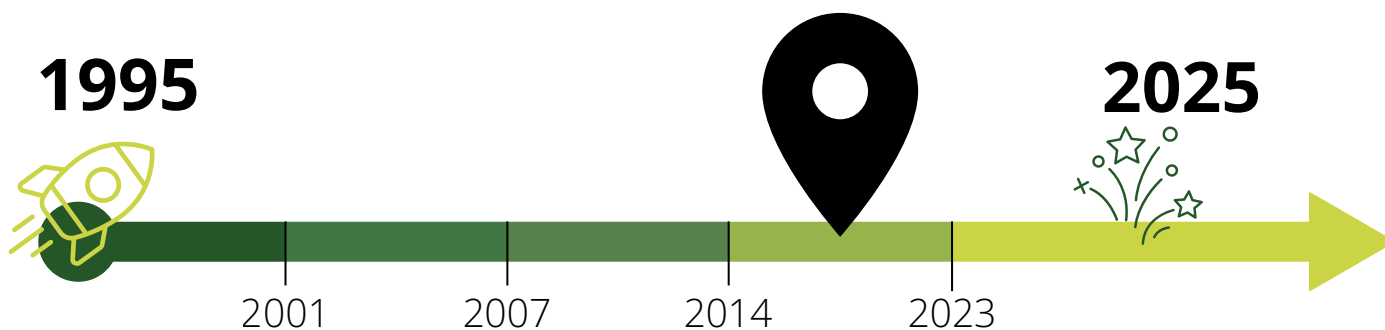


REGIONSMARKE EFERDINGER LAND

BESCHREIBUNG

Positionierung und Etablierung der Region über eine Regionsmarke.
Eferdinger Land - da steckt Freizeit, Kultur, Begegnung, Sport, Zukunft und Genuss drin.

ZEITRAUM



Eferdinger
Land

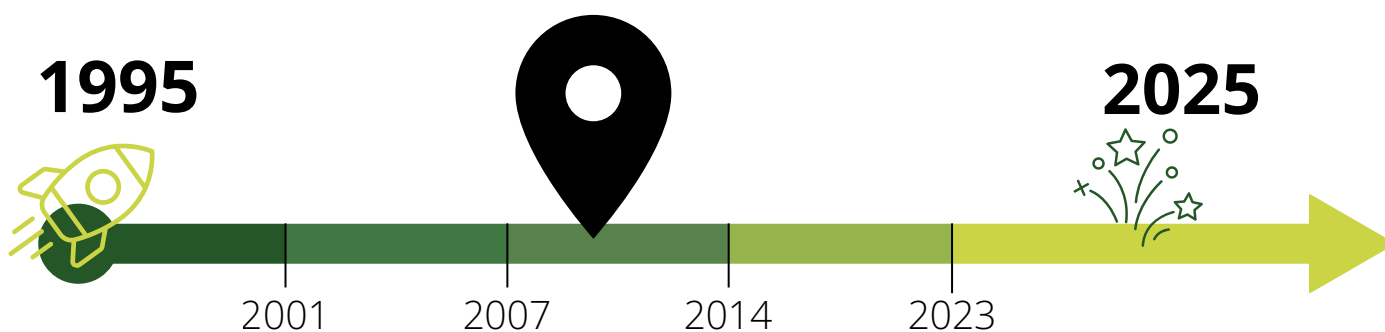
WASSER- GENOSSENSCHAFT ÖKOBRUNNEN

BESCHREIBUNG

Flächendeckende Bewässerung
landwirtschaftlich genutzter Flächen im
südlichen Eferdinger Becken



ZEITRAUM



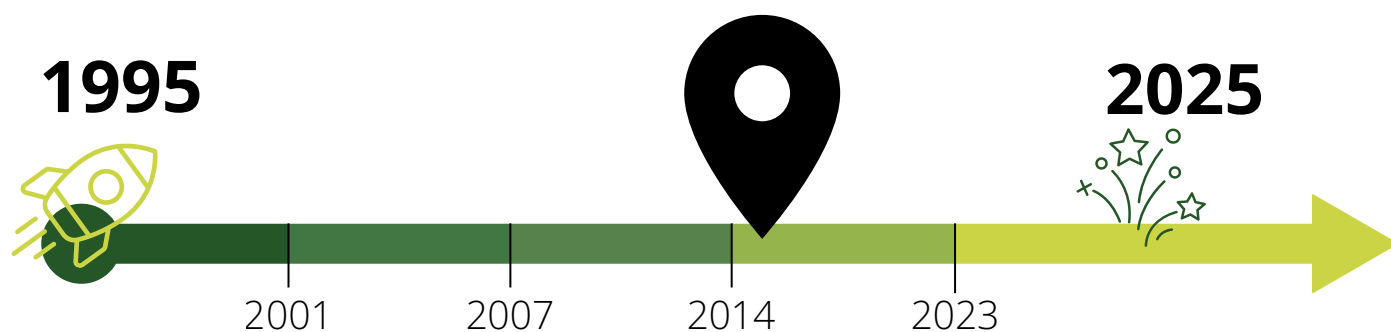
Eferdinger
Land

BIG PICTURE - JUGEND DENKT UND GESTALTET ZUKUNFT

BESCHREIBUNG

Anhand globaler Trends, die regional gedacht wurden, und mithilfe regionaler Themenpaten erarbeiteten Jugendliche ihre eigene Zukunft im Eferdinger Land.

ZEITRAUM



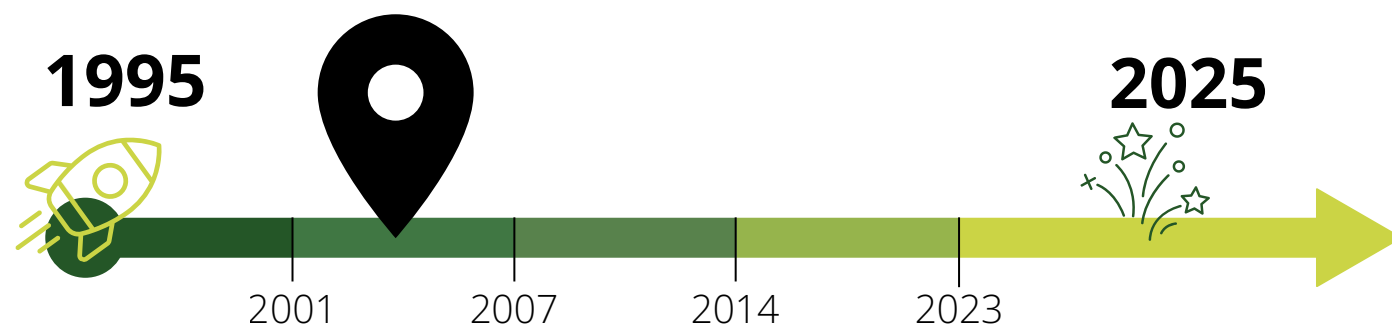
Eferdinger
Land

NATURPARK OBST- HÜGEL-LAND

BESCHREIBUNG

Machbarkeitsstudie, Ziel: Erhaltung der einzigartigen Streuobstwiesen, touristische Nutzung, Wertschöpfung steigern

ZEITRAUM



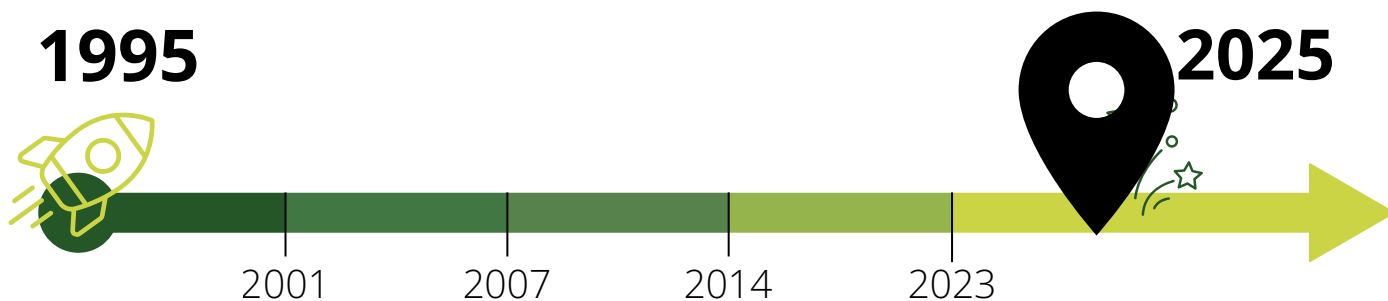
Eferdinger
Land

MITEINANDER BEWEGT

BESCHREIBUNG

Trotz Härteausgleichsgemeinde gelang es einer engagierten Gruppe in Eigeninitiative eine Begegnungsstätte in Hartkirchen zu errichten, die alle Stückerl spielt.

ZEITRAUM



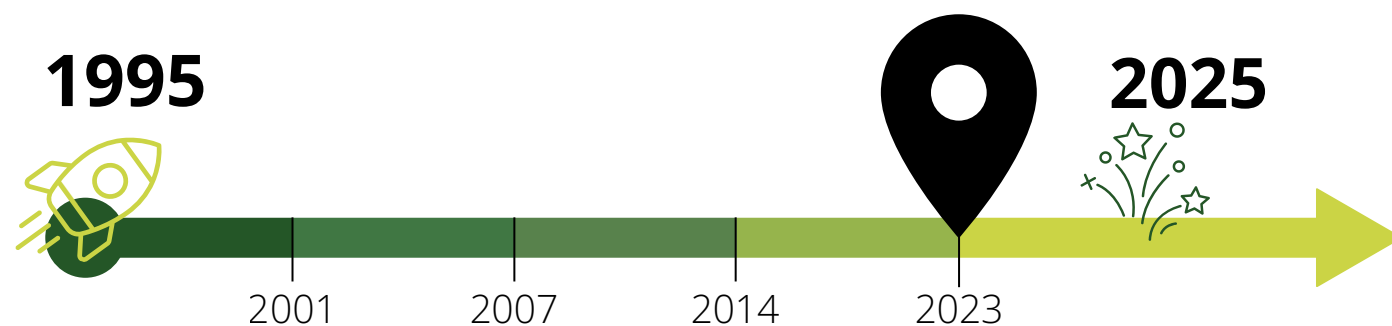
Eferdinger
Land

MOBILE SEEBÜHNE TRAUNSEE

BESCHREIBUNG

Die mobile Seebühne bringt Kultur aufs Wasser. Als schwimmende Plattform kann sie an jedem Ufer eingesetzt und vielseitig genutzt werden.

ZEITRAUM

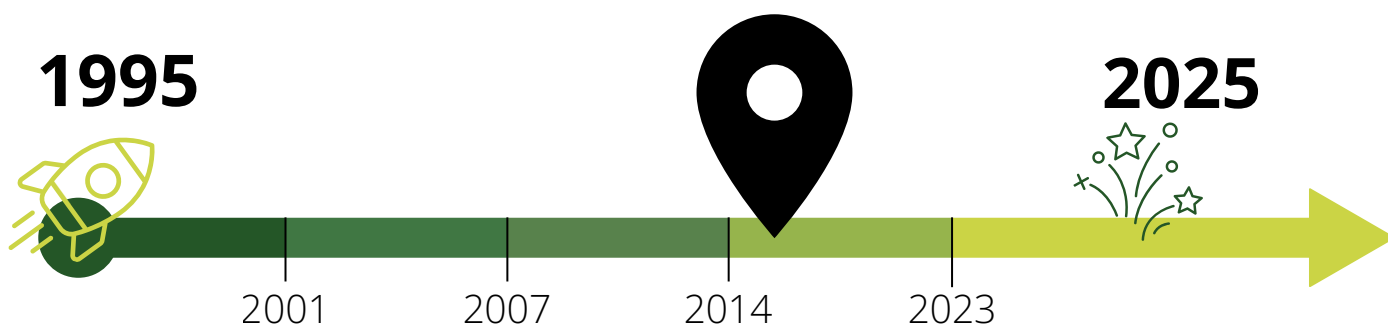


SCHMECKTAKULÄRES ALMTAL

BESCHREIBUNG

Eine Genusskooperation aus Wirten, Landwirten und Produzenten, die Regionalität leben und alte Spezialitäten neu entdecken.

ZEITRAUM



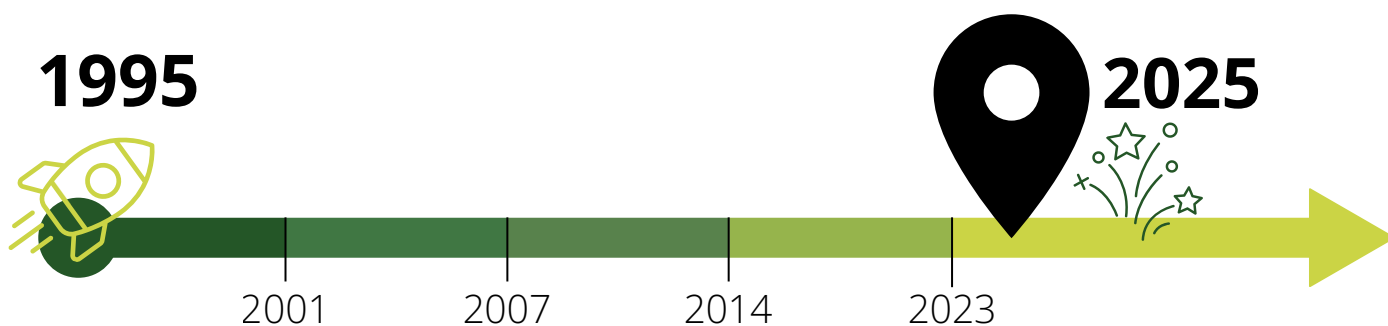
Verein zur regionalen Entwicklung
TRAUNSTEIN
REGION

NEXT GENERATION VIEW

BESCHREIBUNG

Jugendliche werden dazu eingeladen, selbst Videos zu gestalten, Medienkompetenz zu entdecken und ihre Region spannend zu erkunden.

ZEITRAUM

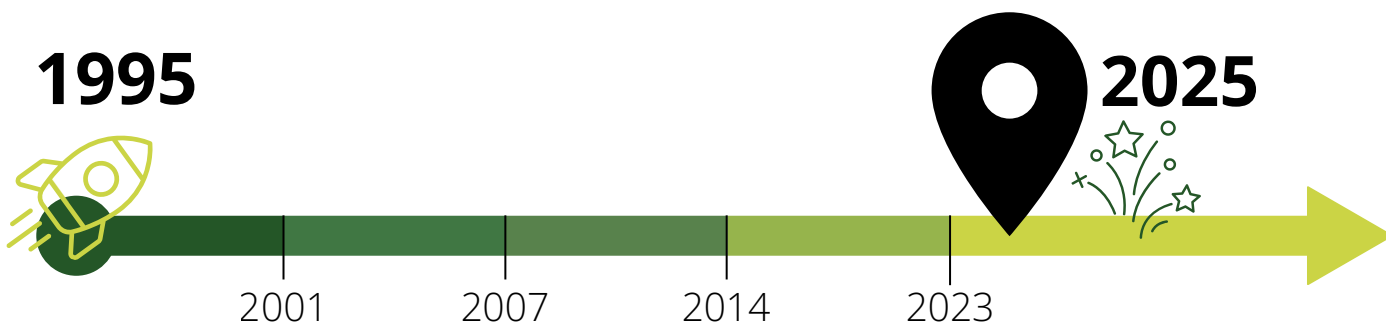


WEG DER ACHTSAMKEIT

BESCHREIBUNG

Der Pilgerweg lädt auf 5 Etappen durch Alm-, Steyrling-, Steyr- und Kremstal dazu ein, innezuhalten, besondere Orte zu entdecken und bewusst zu reflektieren.

ZEITRAUM

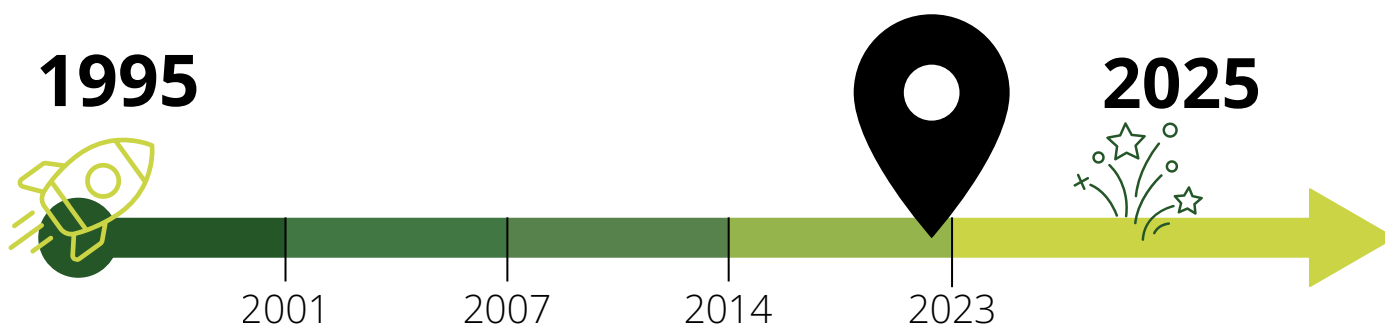


GLASS MAKER SPACE

BESCHREIBUNG

Die Glasmacherin und Initiatorin Verena Schatz vernetzt Künstler:innen, bietet Workshops und Residenzen und lädt dazu ein, das Glasmacherhandwerk zu entdecken und selbst zu erleben.

ZEITRAUM

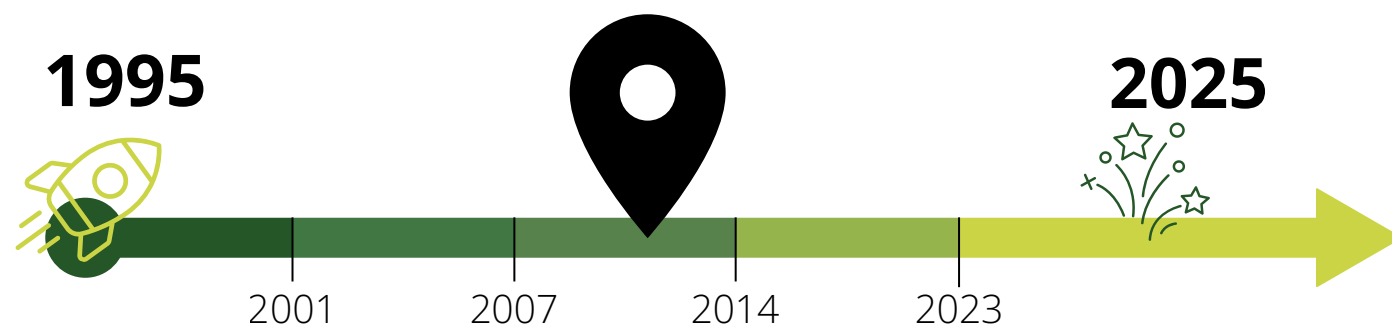


BIERREGION INNVIERTEL

BESCHREIBUNG

Eine starke Marke von Brauern, Wirten, Tourismus und Wirtschaft in der Region mit der höchsten Brauereidichte Österreichs. Höhepunkt: Biermärz!

ZEITRAUM



© Bierregion Innviertel



WELTKULTURERBE INNVIERTLER LANDLER

BESCHREIBUNG

Durch eine LEADER-Initiative wurde der Innviertler Landler - ein einzigartiges Zusammenspiel aus Musik, Tanz und Gesang - in das UNESCO-Weltkulturerbe aufgenommen.

ZEITRAUM



© Renate Schrattenecker-Fischer



BEWEGUNGS-ARENA INNVIERTEL

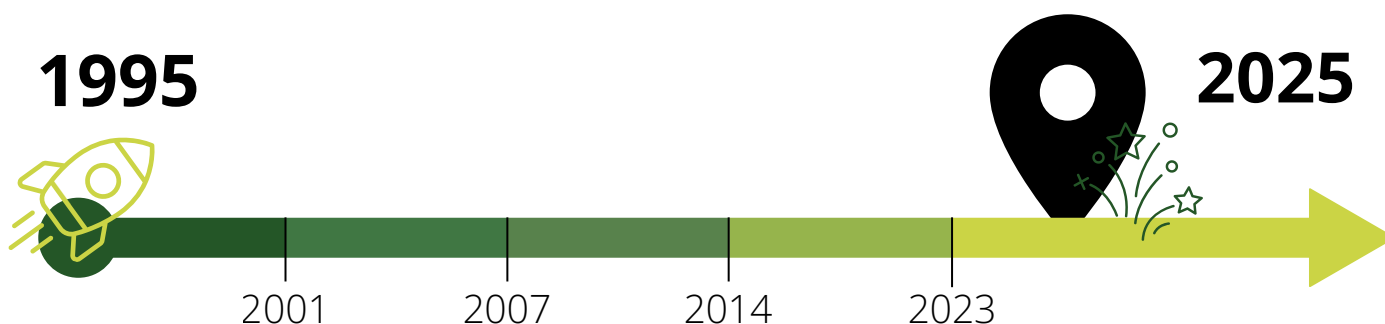
BESCHREIBUNG

30 Gemeinden, 131 Strecken und knapp 1.000 Kilometer einheitlich beschilderte, digital erfasste Wege laden zum Wandern im Innviertel ein.



© LEADER Mitten im Innviertel | Matthias Klugsberger

ZEITRAUM

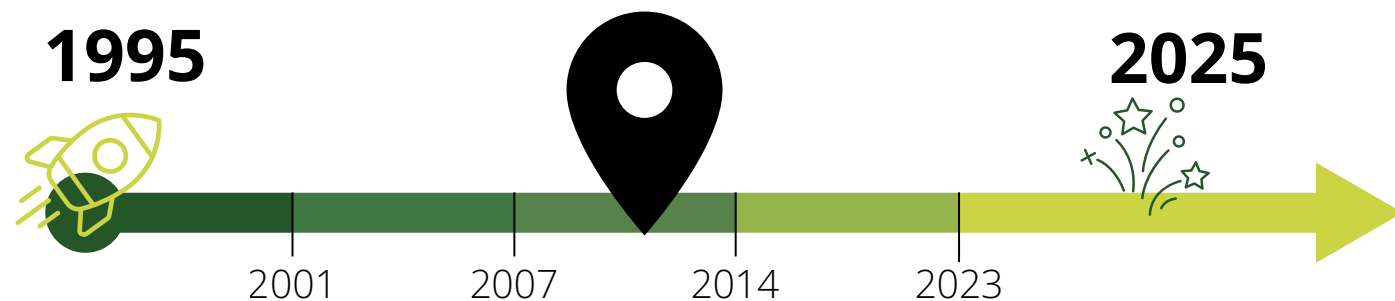


OBSTERLEBNIS- GARTEN

BESCHREIBUNG

Alte Obstsorten, Wissensvermittlung zu Biodiversität für Groß und Klein, ganzjährig frei zugänglich: Ein Geheimtipp am Rande des Kobernaußerwaldes.

ZEITRAUM



© LEADER Mitten im Innviertel

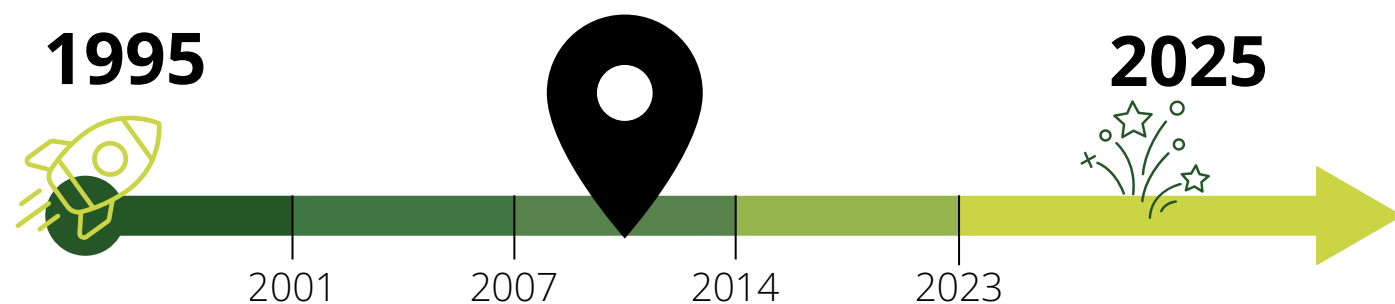


KULTURDÖRFER EUROPAS

BESCHREIBUNG

12 Dörfer aus 12 Ländern fördern kulturelle Vielfalt, nachhaltigen Tourismus und regionale Entwicklung. Gelebte Gemeinschaft seit vielen Jahren!

ZEITRAUM



© Sandra Esterer



LEADER[★] REGION
Mitten im Innviertel

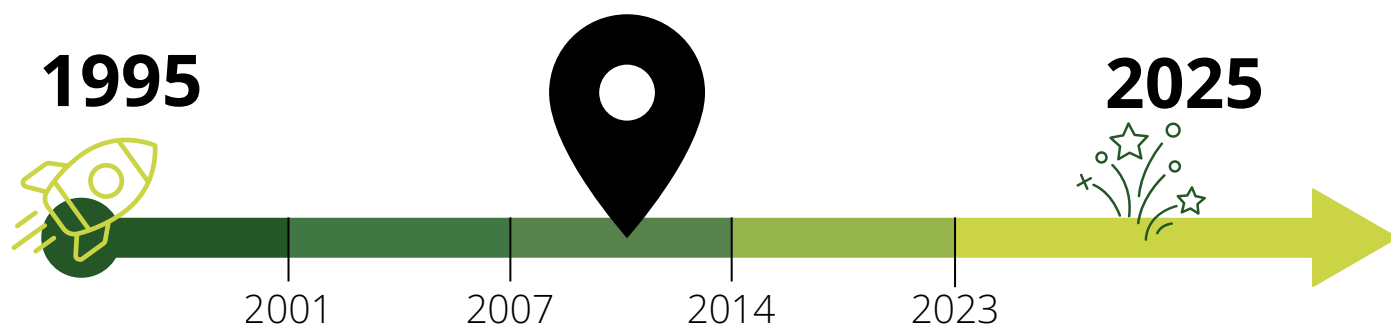
DONAU ERLEBNIS ZILLENFAHRT

BESCHREIBUNG

Schaffung eines neuartigen natur-
touristischen Erlebnisangebotes: mit der
Zille rund um das Naturwunder
"Schlögener Schlinge" !



ZEITRAUM



Leader
region **DONAU** 
BÖHMERWALD

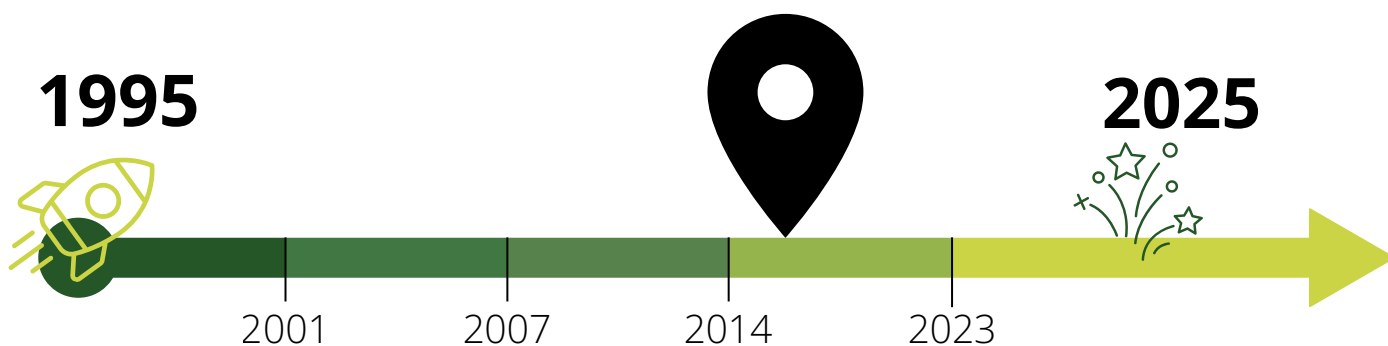
TOPOTHEK DONAU- BÖHMERWALD

BESCHREIBUNG

Eine Plattform, die lokale Geschichte in Bildern, Videos und Dokumenten erfasst:
Damit wir uns erinnern!



ZEITRAUM



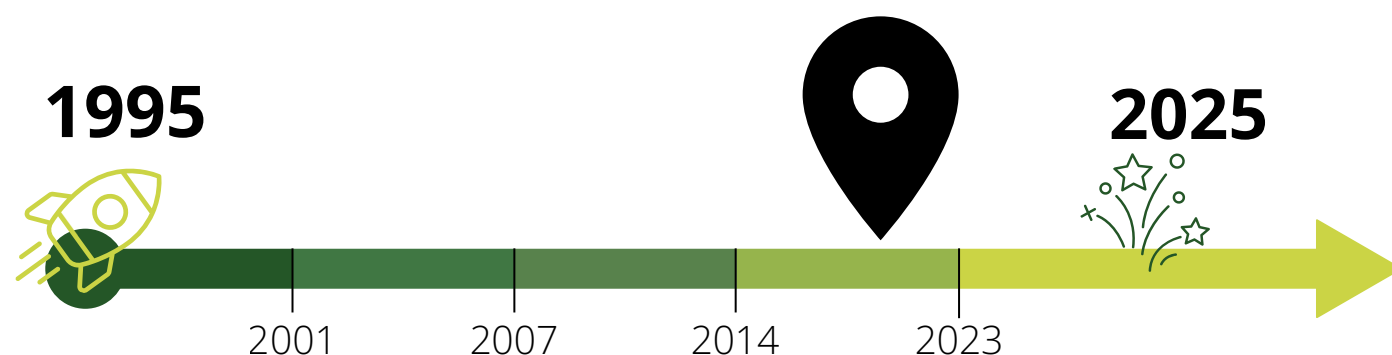
Leader
region **DONAU** 
BÖHMERWALD

KREISLAUF- WIRTSCHAFT WORKSHOPS

BESCHREIBUNG

Die Workshops für Schüler:innen der Bioschule Schlägl (und andere Schulen der Region) schaffen Verständnis für Stoffkreisläufe und vertiefen das Wissen über Ökosysteme.

ZEITRAUM



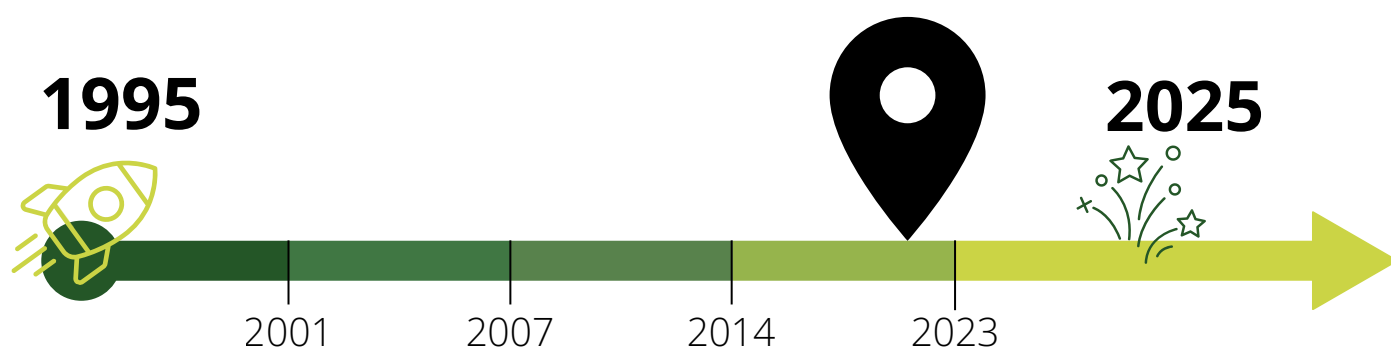
Leader region **DONAU** 
BÖHMERWALD

FIT&FUN AM RANNASTAUSEE

BESCHREIBUNG

Neue Bewegungsstationen für Jung und Alt schaffen ein ent-spannendes Naherholungsziel für Einheimische und Gäste der Region.

ZEITRAUM

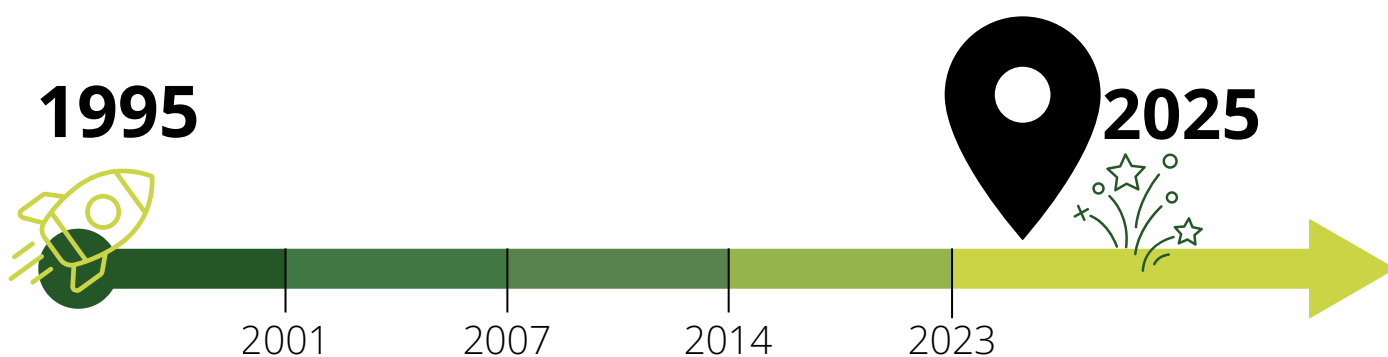


ENERGIEKONZEPT 2040

BESCHREIBUNG

Sowohl eine detaillierte Stromverbrauchsprognose 2040 als auch die Möglichkeiten zur Bedarfsdeckung wurden für jede Gemeinde der Region erstellt.

ZEITRAUM

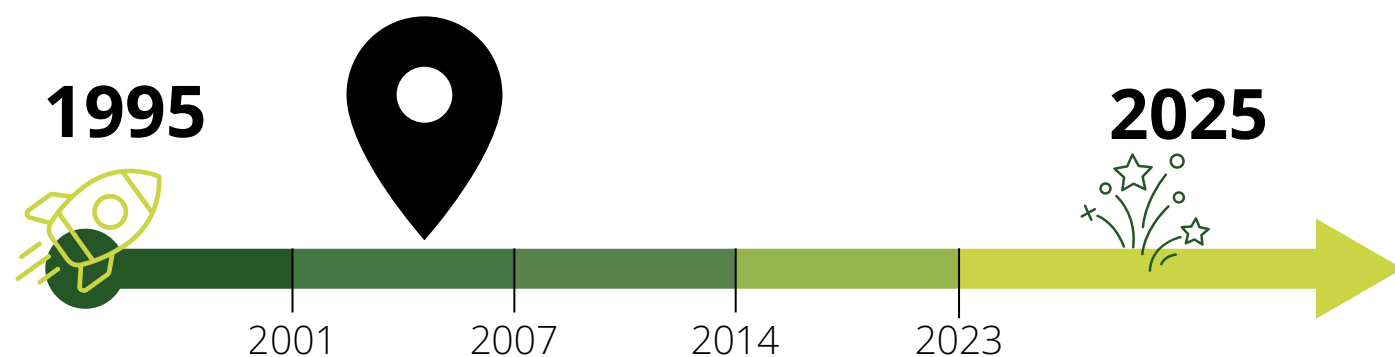


BAUMKRONENWEG

BESCHREIBUNG

Der Baumkronenweg in Kopfing bietet europaweit ein einzigartiges Naturerlebnis. Der Weg erstreckt sich auf einer Länge von mehr als 1.000 Metern bis auf eine Höhe von über 20 Metern.

ZEITRAUM



© Baumkronenweg



REGION
**SAUWALD
PRAMTAL**

WURMKISTE

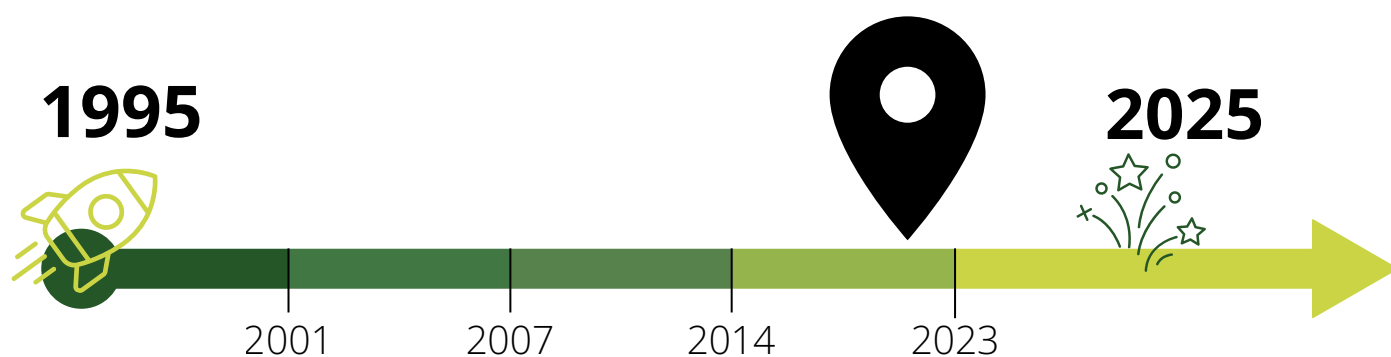
BESCHREIBUNG

Aus „Mist“, einer (teils) ungenutzten Ressource auf landwirtschaftlichen Betrieben, werden Kompostwürmer in Zusammenarbeit mit Wormsystems gezüchtet.



© wurmkiste.at

ZEITRAUM



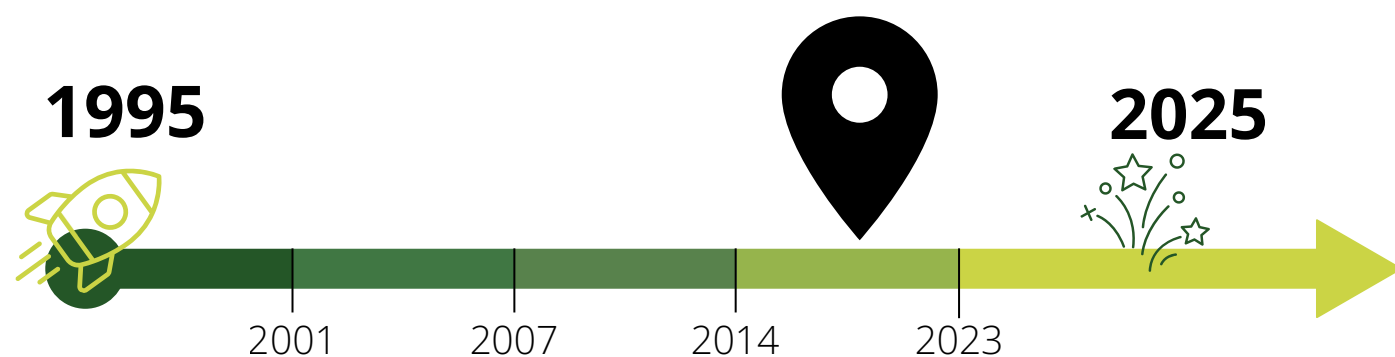
REGION
**SAUWALD
PRAMTAL**

GRANATZWEG

BESCHREIBUNG

Der Granatzweg ist ein rund 40 Kilometer langer Themenwanderweg, der sich wie ein lebendiges Geschichtsbuch durch das Innviertel zieht – vorbei an alten Dörfern und verborgenen Grenzlinien.

ZEITRAUM



© LEADER Mitten im Innviertel



REGION
**SAUWALD
PRAMTAL**

 **LEADER*** REGION
Mitten im Innviertel

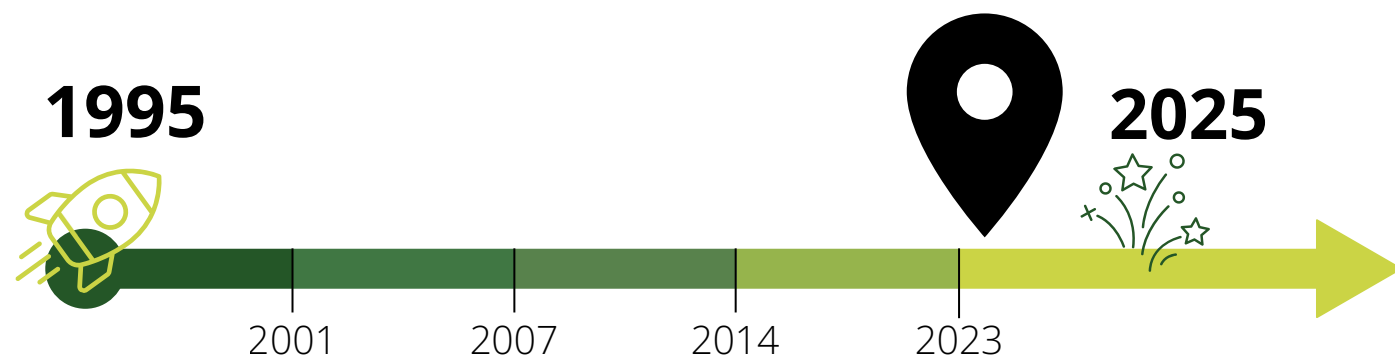
 **mostlandl
hausruck**

KLIMA- UND ENERGIE-ZUSAMMENARBEIT

BESCHREIBUNG

Im Zentrum stehen vier Erneuerbare Energiegemeinschaften mit über 2000 Mitgliedern und 20 Gemeinden, die durch engagierte Gemeinden und die enge Begleitung von LEADER entstanden sind.

ZEITRAUM



© Regionsverband Sauwald-Pramtal



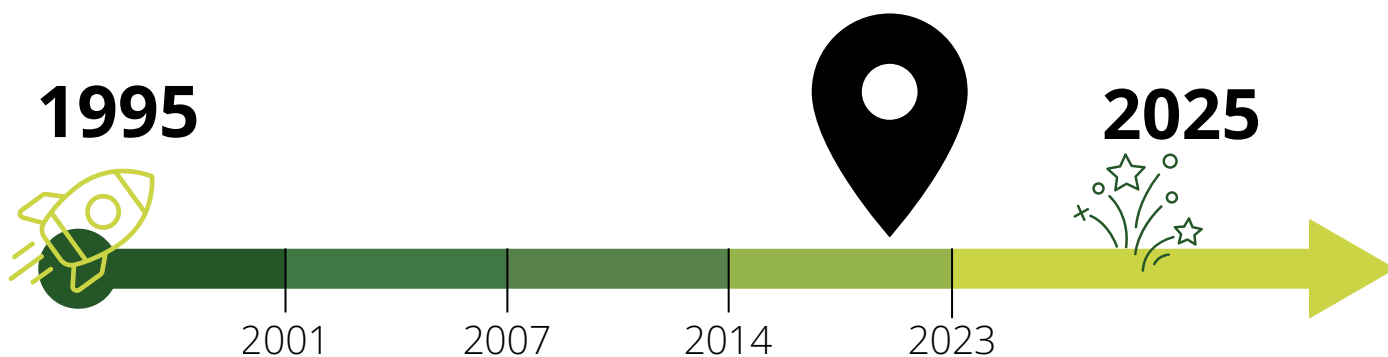
REGION
**SAUWALD
PRAMTAL**

WIE'S INNVIERTEL SCHMECKT

BESCHREIBUNG

„Wie's Innviertel schmeckt“ ist ein Netzwerk, welches ca. 180 Direktvermarkter aber auch Gastronomie-Betriebe aus dem gesamten Innviertel verbindet.

ZEITRAUM



© Regionsverband Sauwald-Pramtal



REGION
**SAUWALD
PRAMTAL**


LEADER[★] REGION
Mitten im Innviertel

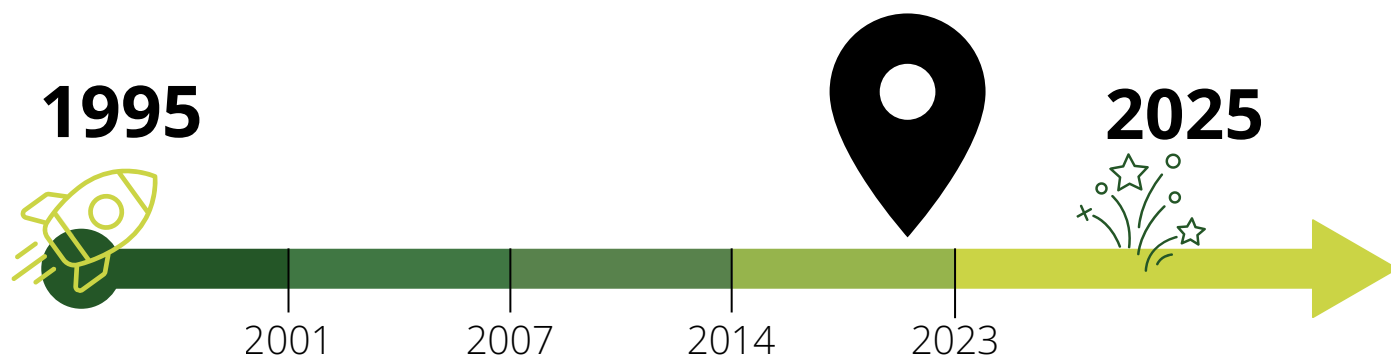
Oberinnviertel
LEADER Mattigtal 
dahoam aufblian

QUARTIER 16

BESCHREIBUNG

Im Quartier 16 der Franziskanerinnen von Vöcklabruck finden Frauen in schwierigen Lebenssituationen Wohnmöglichkeiten und werden auf dem Weg zu einem persönlichen Neustart begleitet.

ZEITRAUM



© Quartier 16



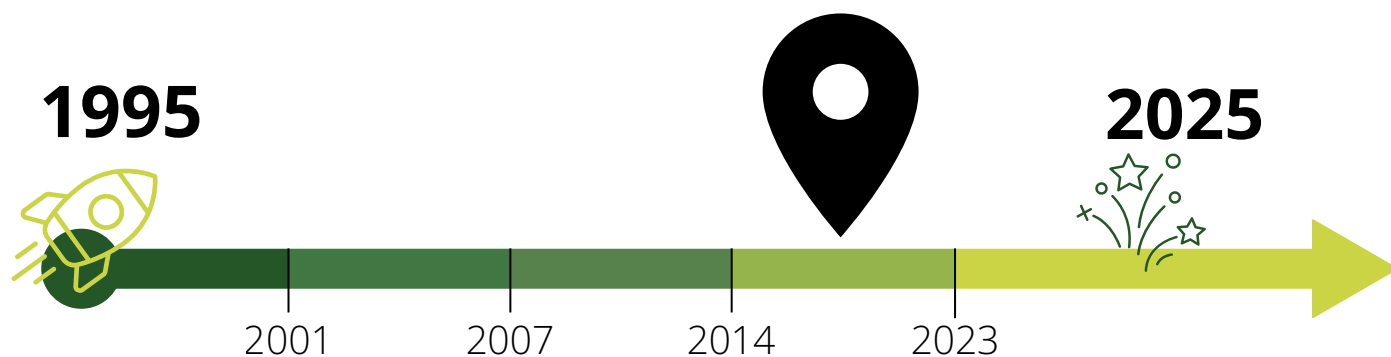
LEADER REGION
Vöckla-Ager

CO-OPERATION-SPACE VÖCKLA-AGER

BESCHREIBUNG

Der leerstehende erste Stock der ehemaligen "Hatschek Stiftung" in Vöcklabruck wurde renoviert. Die neuen Räumlichkeiten stehen seither für eine niederschwellige Nutzung zur Verfügung.

ZEITRAUM



© Verein Regionalentwicklung Vöckla-Ager



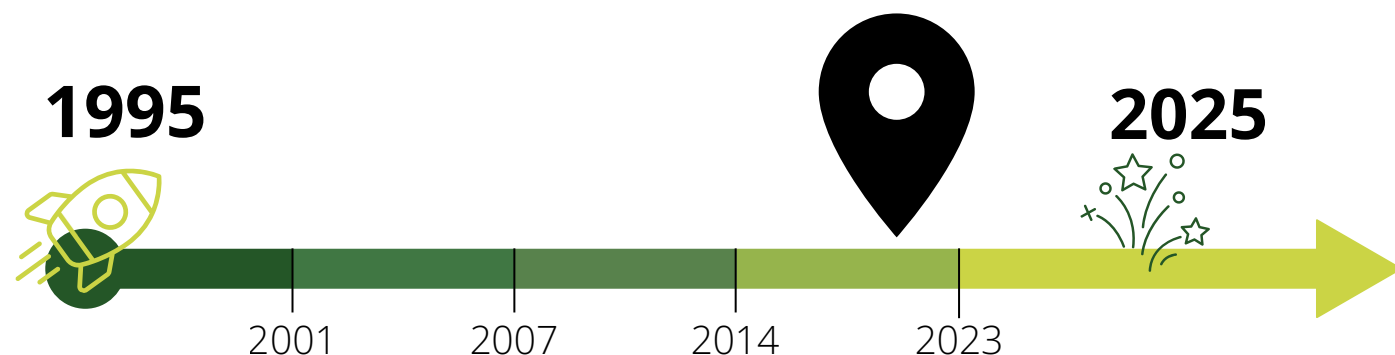
LEADER REGION
Vöckla-Ager

NEUES MARKTHAUS FÜR DEN BAUERN- MARKT REGAU

BESCHREIBUNG

Mit der Errichtung einer neuen Markthalle konnte der beliebte Bauernmarkt für Anbieter:innen und Einkäufer:innen verbessert und der Fortbestand für die Zukunft gesichert werden.

ZEITRAUM



© Verein Bauernmarkt Regau



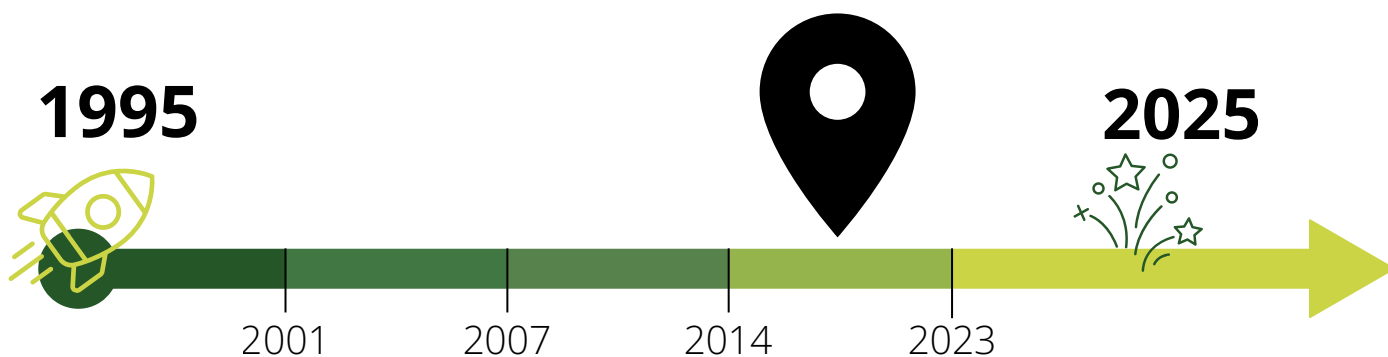
LEADER REGION
Vöckla-Ager

NATURERLEBNIS SCHOTTERGRUBE

BESCHREIBUNG

Zwei Rundtouren mit Hinweistafeln und Naturbeobachtungsplätzen führen durch ein Biotop, das durch den Schotterabbau entstanden ist und lassen der Tier- und Pflanzenwelt Raum zur Erholung.

ZEITRAUM



© Verein Regionalentwicklung Vöckla-Ager



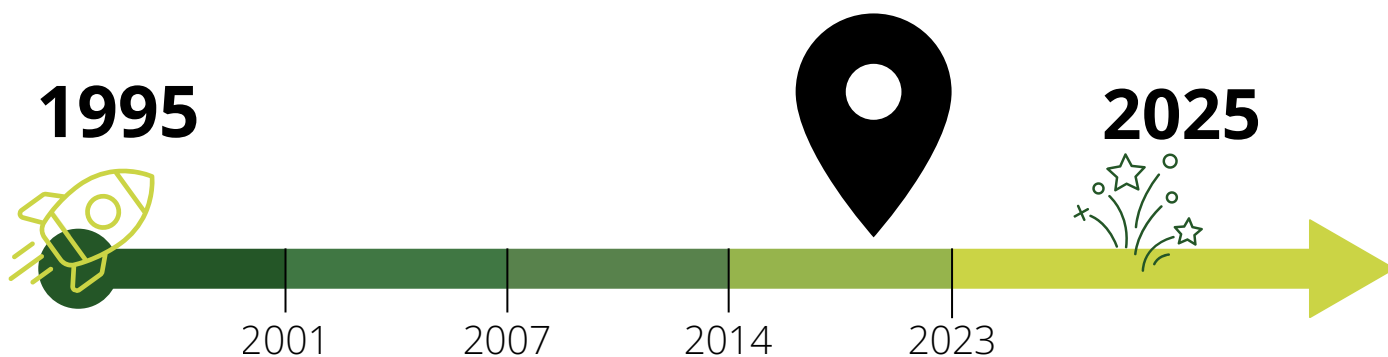
LEADER REGION
Vöckla-Ager

GLAS-ERLEBNIS-WELT SCHWANENSTADT

BESCHREIBUNG

Durch das LEADER-Projekt wurde die Glaserzeugung modernisiert, nachhaltig in der Region gesichert und mit dem neu eingerichteten Museum der Öffentlichkeit zugänglich gemacht.

ZEITRAUM



© Glas-Erlebnis-Welt Schwanenstadt



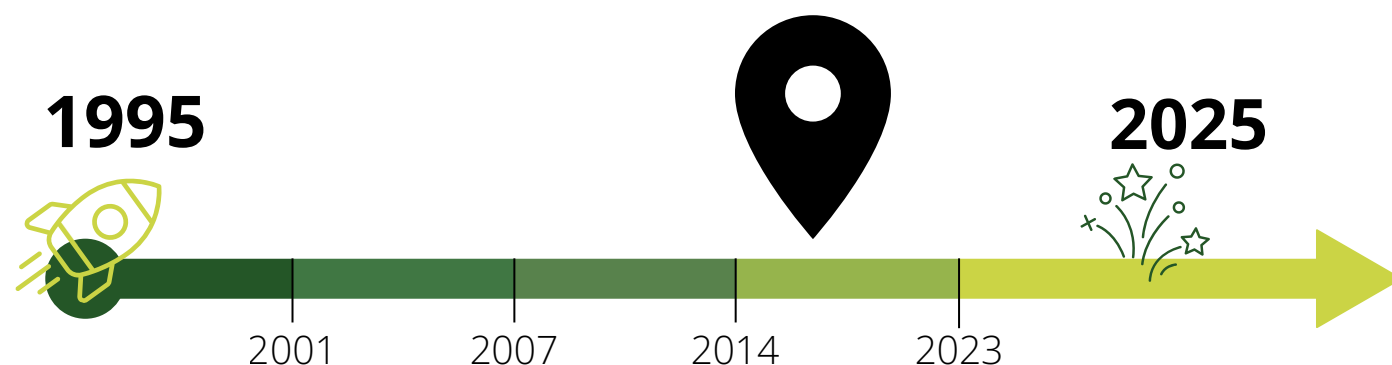
LEADER REGION
Vöckla-Ager

KOSMO MONTESSORI SCHULE

BESCHREIBUNG

Gründung der 1. ÖMG-zertifizierten Montessori-Schule Oberösterreichs und erweitert mit einer Sekundarstufe. Selbstbestimmtes Lernen wurde bis zum Pflichtschulabschluss ermöglicht.

ZEITRAUM



© KOSMO Montessori Schule



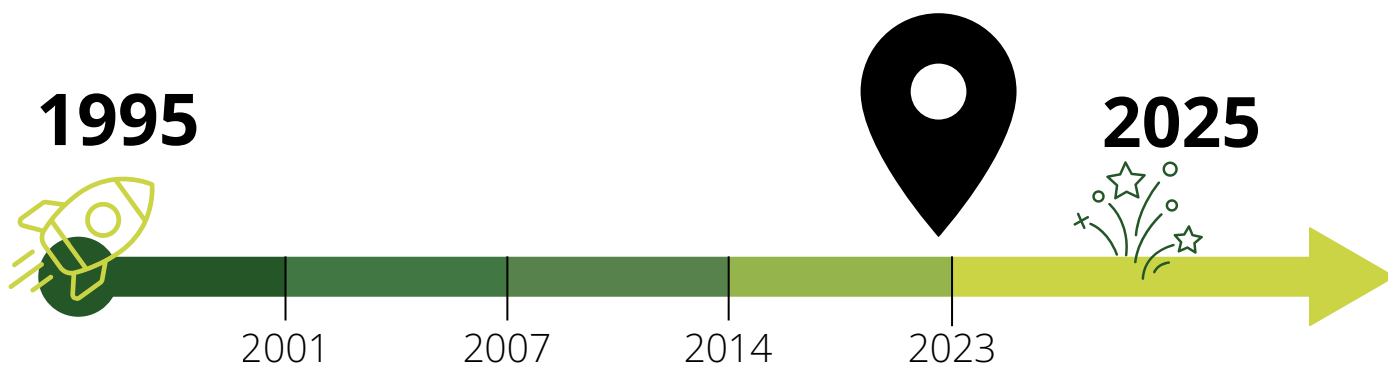
LEADER-REGION
LINZ-LAND

RADREGION LINZ-LAND

BESCHREIBUNG

Erstellung eines Routennetzwerks für den Alltagsradverkehr in allen 22 Gemeinden. Nun folgt in einem weiteren Projekt ein einheitliches Beschilderungskonzept und danach dessen Umsetzung.

ZEITRAUM



© REV Zukunft LL



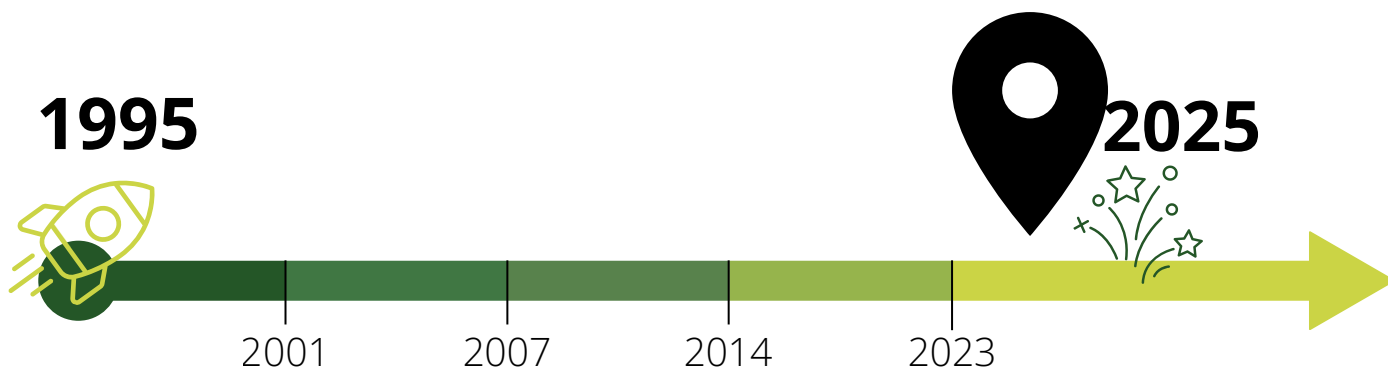
LEADER-REGION
LINZ-LAND

ANTON UND DIE DETEKTIVE

BESCHREIBUNG

Die digitalen und analogen Erlebnistouren in 10 oö. Gemeinden machen Anton Bruckners Leben und Werk interaktiv und spielerisch zugänglich. Das ist nachhaltige Kulturvermittlung über das Jubiläumsjahr hinaus!

ZEITRAUM



© Rainer Trogbacher



LEADER-REGION
LINZ-LAND

WIND FOR YOUTH

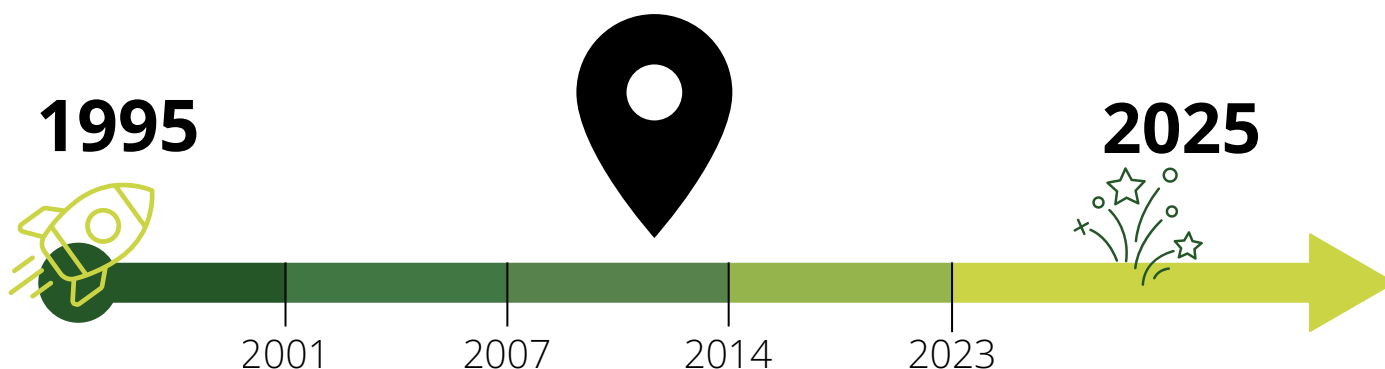
BESCHREIBUNG

Das Projekt führte erfolgreich junge Musiker:innen aus Österreich und Finnland zusammen und legte den Grundstein für ein europäisches Netzwerk zur Jugendarbeit in Musik-vereinen.



© REV Zukunft LL

ZEITRAUM



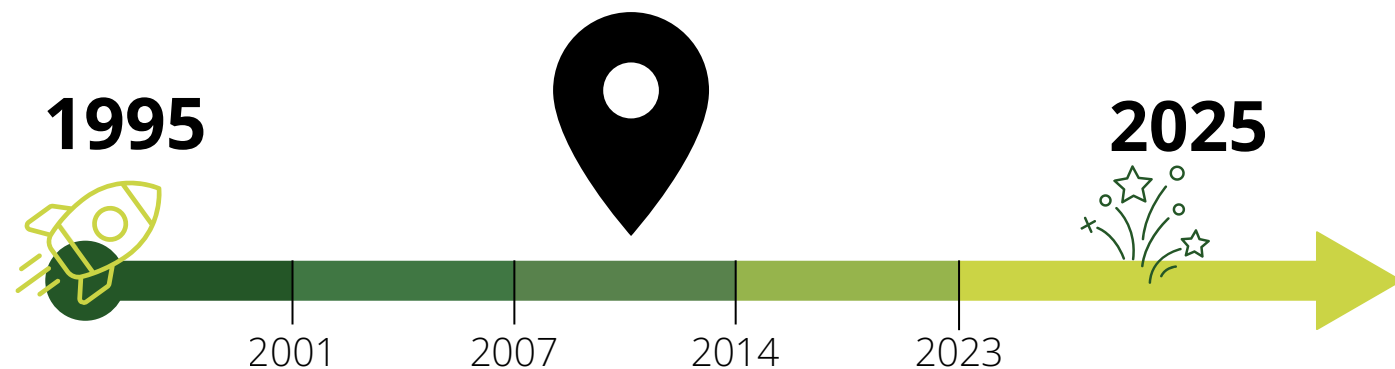
LEADER-REGION
LINZ-LAND

VIERKANTER - NEUES LEBEN IN ALTEN HÖFEN

BESCHREIBUNG

Das Projekt stärkte erfolgreich das Bewusstsein für den Vierkanter als regionales Kulturgut und zeigte vielfältige, innovative Nutzungsmöglichkeiten zur Erhaltung dieser historischen Gebäude auf.

ZEITRAUM



© REV Zukunft LL



LEADER-REGION
LINZ-LAND

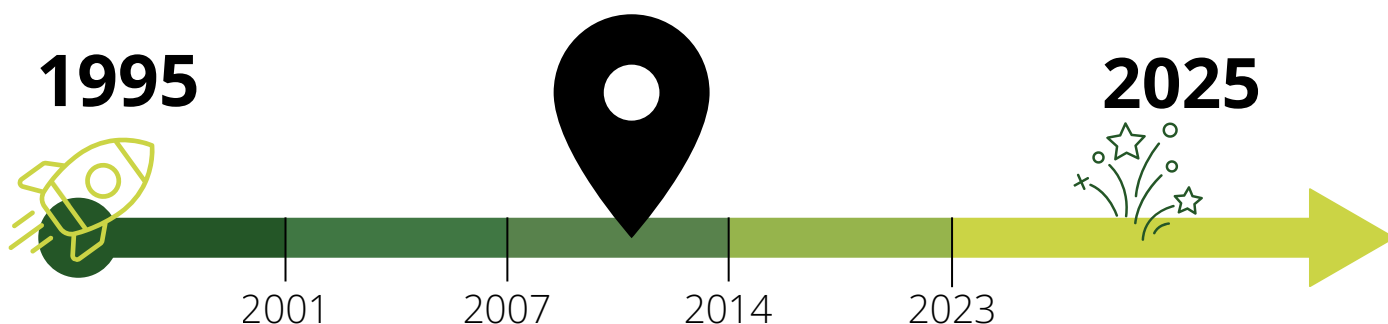


FRANZ-XAVER-GRUBER FRIEDENSWEG

BESCHREIBUNG

Franz Xaver Gruber komponierte einst das Weihnachtslied „Stille Nacht“. Rund um sein Geburtshaus in Hochburg-Ach befindet sich der einstündige Rundweg mit wunderschönen Bronzeskulpturen.

ZEITRAUM



© FX-Gruber-Gemeinschaft

Oberinnviertel
LEADER Mattigtal



daham aufblia:

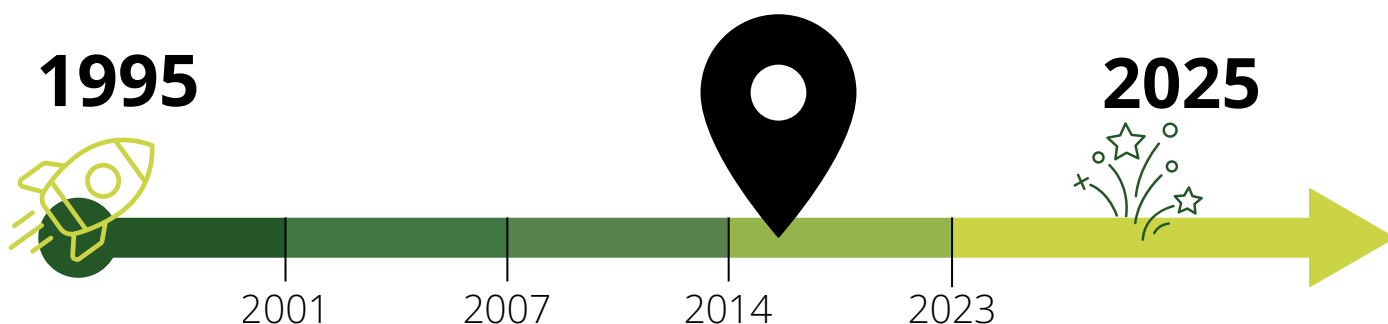
COMICS FÜR EIN BESSERES MITEINANDER

BESCHREIBUNG

Verstanden - Toleriert ?!

Ein gemeinsames Projekt von 5 LEADER-Regionen zu Themen wie Zivilcourage, Mobbing und wie aus Hass, Freundschaft wird. www.verstanden-toleriert.at

ZEITRAUM



© Mensch im Vordergrund

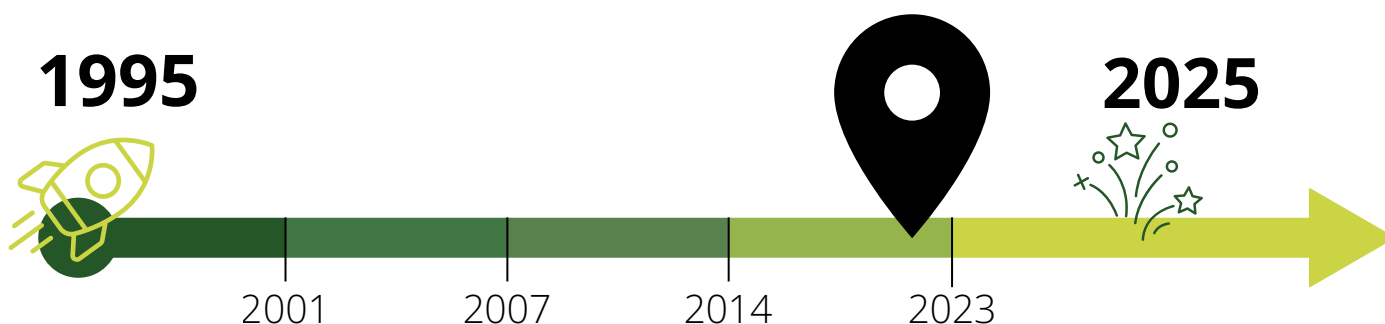


DER BODENKOFFER

BESCHREIBUNG

Ein einfaches Instrument zur Bodenbeurteilung, um besser mit dem Klimawandel zurecht zu kommen. Vielfach ausgezeichnet von Bund, EU und dem Freistaat Bayern.

ZEITRAUM



© LEADER Mühlviertler-Alm

Oberinnviertel
LEADER Mattigtal



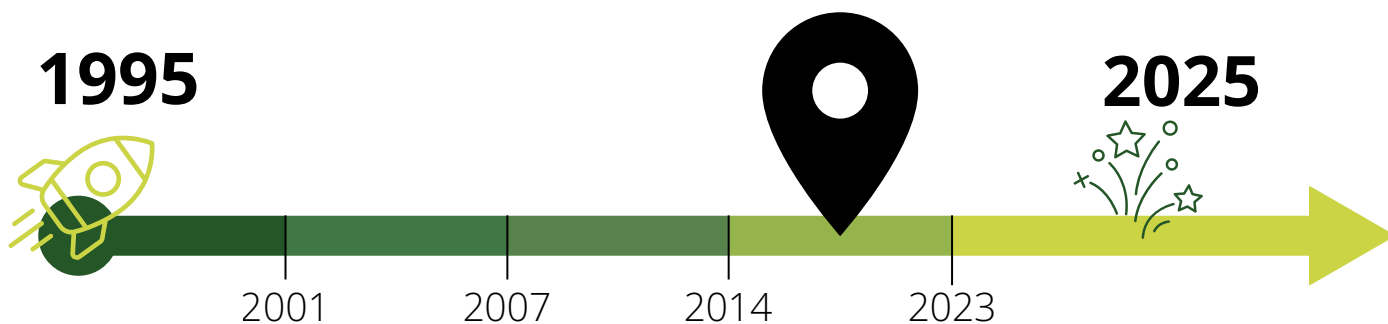
daham aufblia:

LENGAUER LADEN

BESCHREIBUNG

Im Lengauer Laden werden Produkte regionaler Direktvermarkter von Beschäftigten der Lebenshilfe-Werkstätte Mattighofen verkauft - ausgezeichnet mit dem Energy Globe Award Oberösterreich.

ZEITRAUM



© Lengauer Laden

Oberinnviertel
LEADER Mattigtal





daham aufblia:

IBMER MOOR-LEHRPFAD

BESCHREIBUNG

Geführte Barfußwanderungen, Nachtwanderungen und interessante Geschichten rund um Österreichs größte Moorlandschaft sind nun auch barrierefrei zugänglich.

ZEITRAUM



© Maria Wimmer, Moorführerin

Oberinnviertel
LEADER Mattigtal



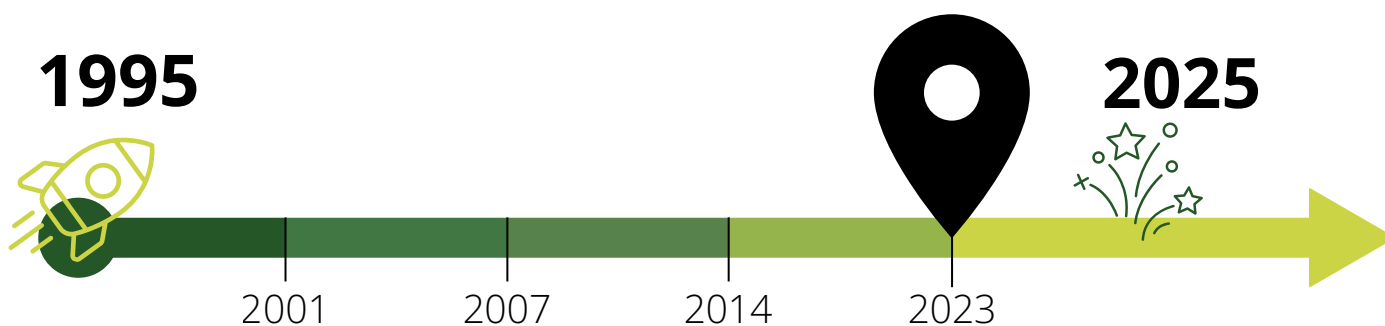
daham aufblia:

BIODIVERSITÄT IM MOSTLANDL HAUSRUCK

BESCHREIBUNG

Eine Schulungsreihe für Bauhof-Mitarbeiter:innen vermittelte praxisnahes Wissen zu naturnaher Baumpflege, fachgerechter Schnittführung und Blühflächenmanagement.

ZEITRAUM



©Mostlandl Hausruck

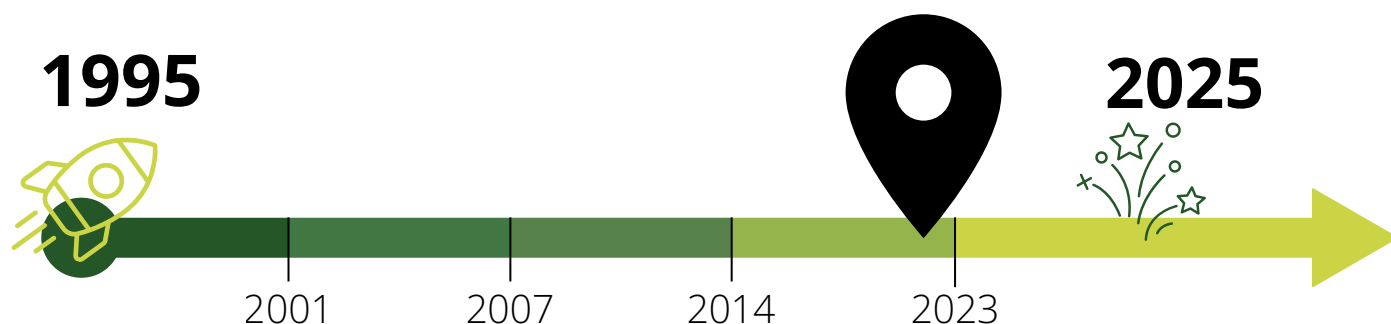
mostlandl
hausruck

EEG-FAKTURA OPEN SOURCE SOFTWARE FÜR EEG

BESCHREIBUNG

In diesem Kooperationsprojekt wurde eine Software zur Unterstützung für die gemeinnützige Verwaltung von EEGs entwickelt (Datenverwaltung, Abrechnung,...). Darüber hinaus wurde ein langfristiges Netzwerk aufgebaut.

ZEITRAUM



©Mostlandl Hausruck

mostlandl
hausruck


LEADER* REGION
Mitten im Innviertel


Verein zur regionalen Entwicklung
TRAUNSTEIN
REGION

SOLARDACHKATASTER



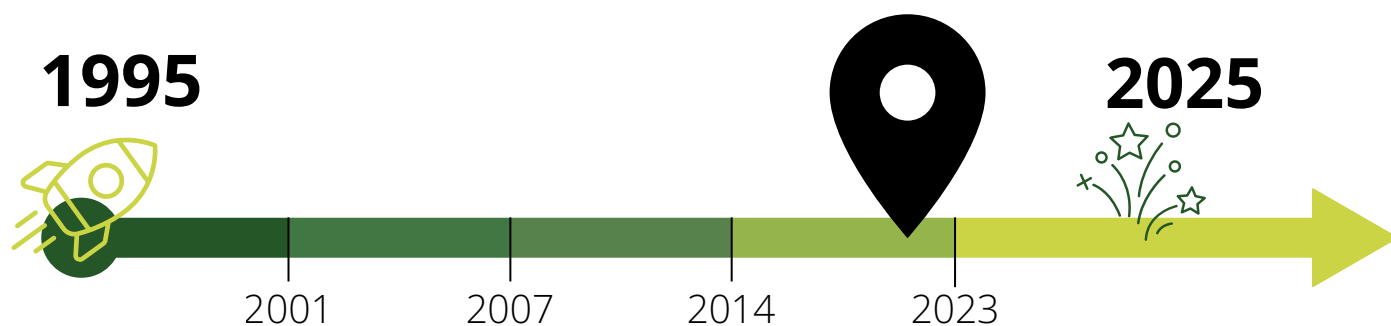
BESCHREIBUNG

Mit dem Online-Tool können Bürgerinnen und Bürger innerhalb weniger Minuten herausfinden, ob das eigene Dach für die Installation einer PV-Anlage geeignet ist und ob eine solche wirtschaftlich ist.



©Mostlandl Hausruck

ZEITRAUM



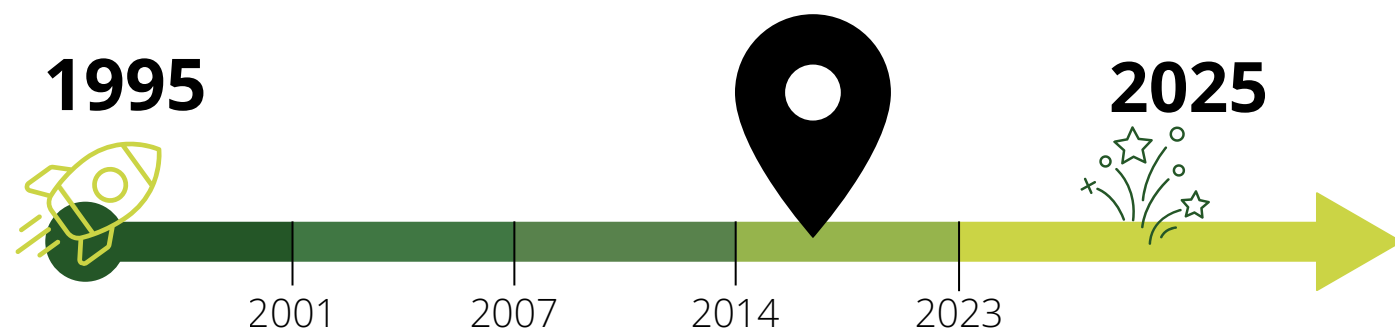
 mostlandl
hausruck

HOFZEIT – ZUKUNFT TRIFFT LANDWIRTSCHAFT

BESCHREIBUNG

Die Genossenschaft Autarkler verbindet mit Hofzeit eine moderne Aquaponik-Anlage und einen kooperativen Hofladen zu einem Ort nachhaltiger und regionaler Lebensmittelproduktion.

ZEITRAUM



©Hofzeit

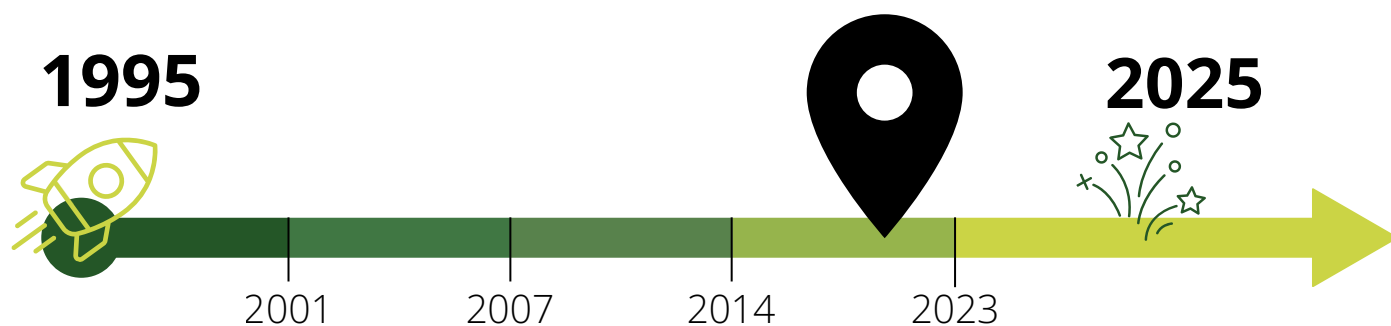
mostlandl
hausruck

ZUKUNFT WOHNEN IM MOSTLANDL HAUSRUCK

BESCHREIBUNG

Die Wanderausstellung lud die Bevölkerung ein, sich mit neuen, nachhaltigen Wohnformen am Land auseinanderzusetzen. Vorträge, Diskussionen, Filmabende, ein “WohnWagen” und weitere Formate ergänzten die Ausstellung.

ZEITRAUM



©Mostlandl Hausruck

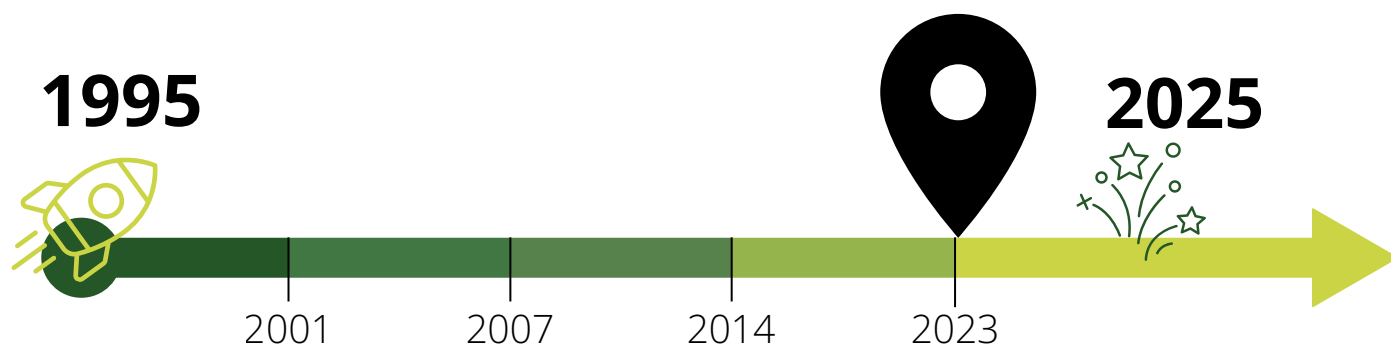
 mostlandl
hausruck

SOLELEITUNGSWEG - AUF DEN SPUREN DER ÄLTESTEN PIPLINE DER WELT

BESCHREIBUNG

Der Soleleitungsweg verbindet das älteste Salzbergwerk der Welt in Hallstatt mit der Saline in Ebensee. Am Weg warten spannende Informationen zu Salz, Holz, Wasser und Kultur.

ZEITRAUM



©Salzweiten



BESUCHERLENKUNG - UND REGLEMENTIERUNG HALLSTATT

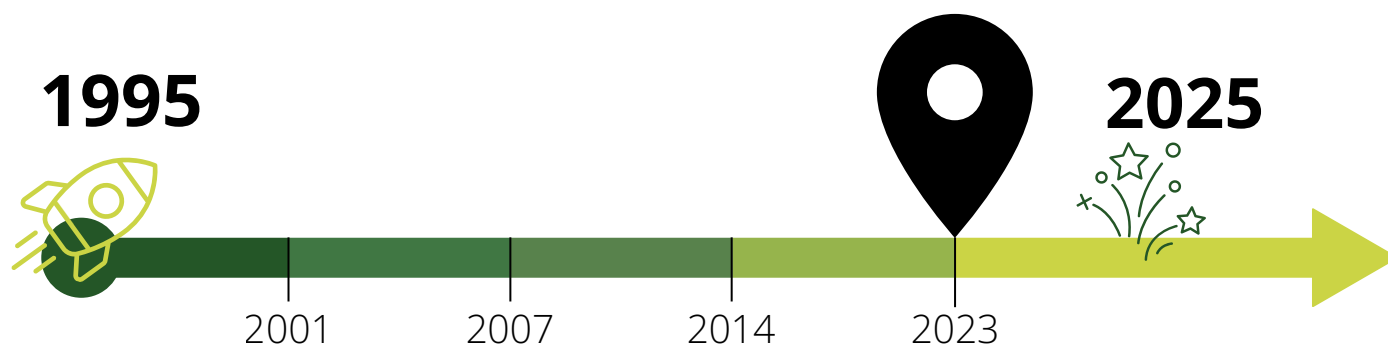
BESCHREIBUNG

Das Pilotprojekt ist ein Versuch, Lösungen für das Problem „Massentourismus“ partizipativ zu erarbeiten.



©Sandra Pfeil

ZEITRAUM



ERINNERUNGSKULTUR IN BAD ISCHL

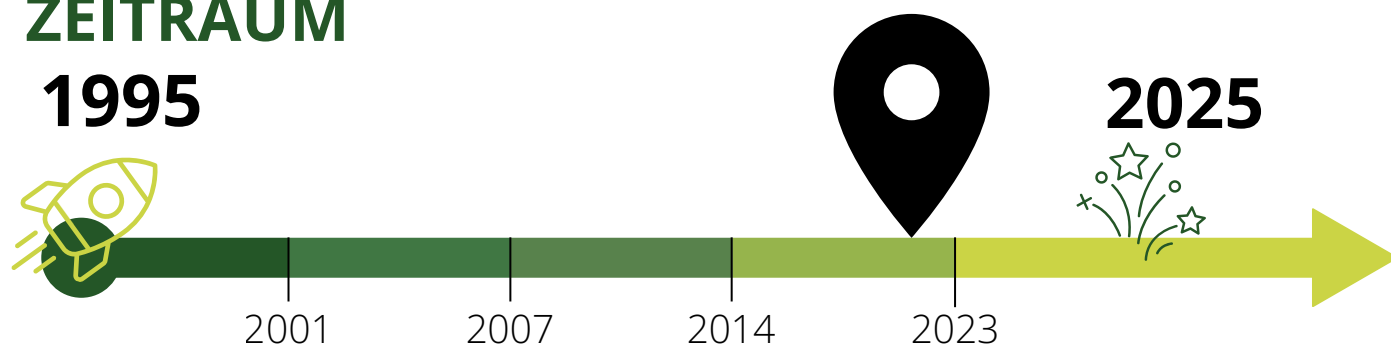
BESCHREIBUNG

Im Salzkammergut gab es viele von der NS-Verfolgung betroffene jüdischen Bewohner*innen und Gäste der Region, aber auch Widerstandsaktivitäten. In 12 aufklappbaren Stecknadeln findet man Informationen dazu.

ZEITRAUM

1995

2025



TRÜFÖBANKERL

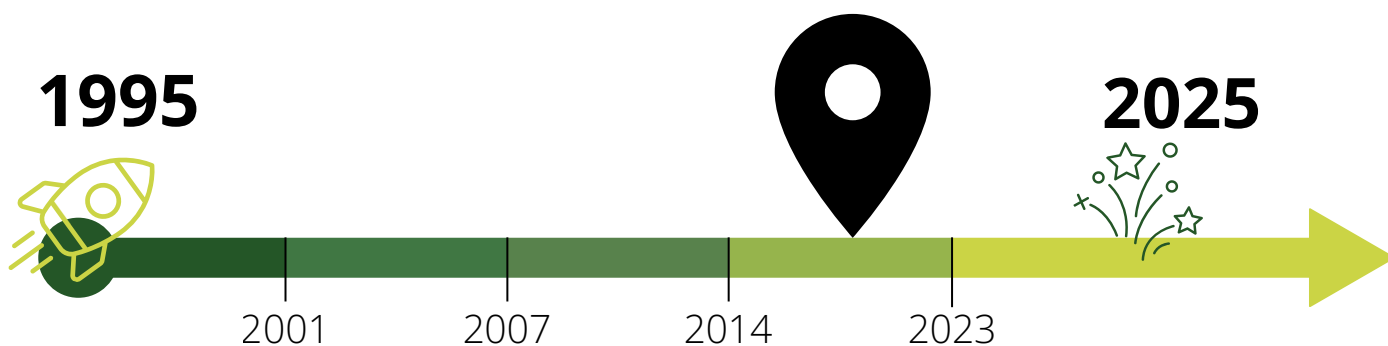
BESCHREIBUNG

Mit dem Trüföbankerl wurde ein öffentlicher Ort der Begegnung in Ebensee geschaffen, an dem auch regelmäßig Veranstaltungen zu verschiedenen Themen stattfinden.



©Birgit Thumfart

ZEITRAUM

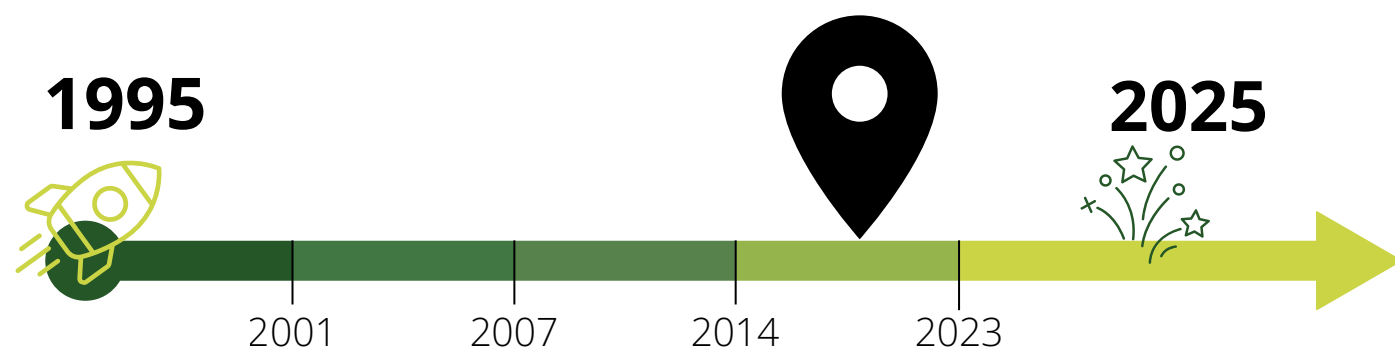


UMSETZUNG TICKETING SALZKAMMERGUT

BESCHREIBUNG

Eine Ticketing Plattform für Veranstaltungen im Salzkammergut wurde geschaffen.

ZEITRAUM



©freepik.com

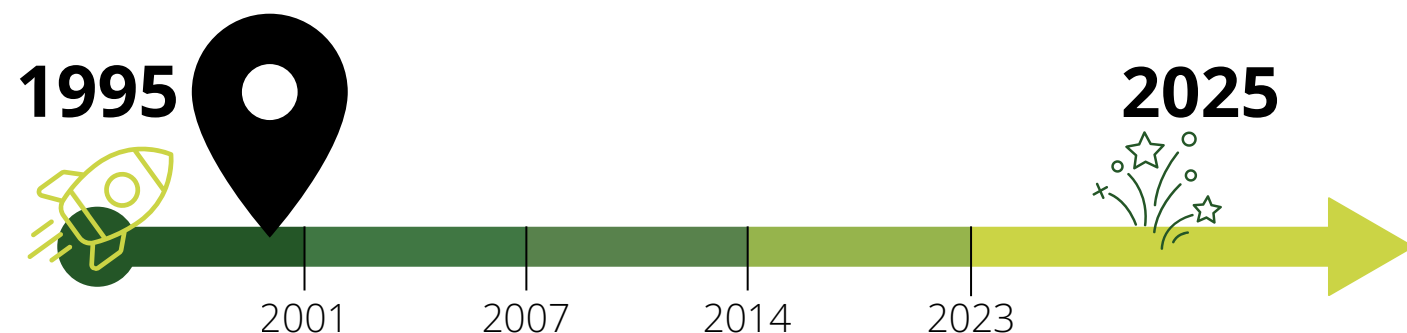


WIRTSCHAFTSIMPULS ZENTRUM KÖNIGSWIESEN

BESCHREIBUNG

Nach der Schließung der Molkerei Königswiesen wurde das Areal neu entwickelt: Es entstand ein Gewerbepark mit sieben Betrieben aus verschiedenen Branchen und über 35 Arbeitsplätzen.

ZEITRAUM



©Mühlviertler Alm

Lebensregion
LEADER-Region

MÜHLVIERTLER

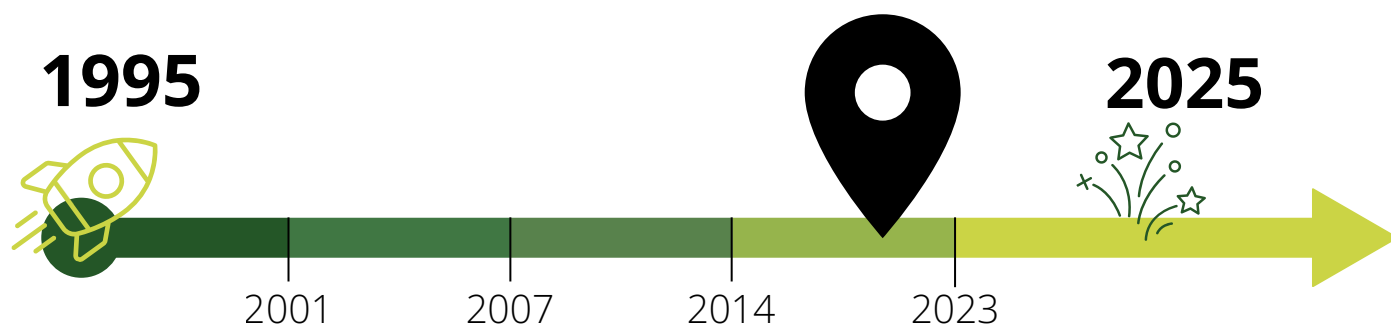


SENSIS – SENIOREN SICHER IM STRASSENVERKEHR

BESCHREIBUNG

Ein Trainingsprogramm mit Beweglichkeits-, Reaktionstraining, Fahrstunden, einem Kartenset, usw. wurde entwickelt, um die Fahrtüchtigkeit älterer Autofahrer:innen zu erhöhen.

ZEITRAUM



©Mühlviertler Alm

Lebensregion
LEADER-Region

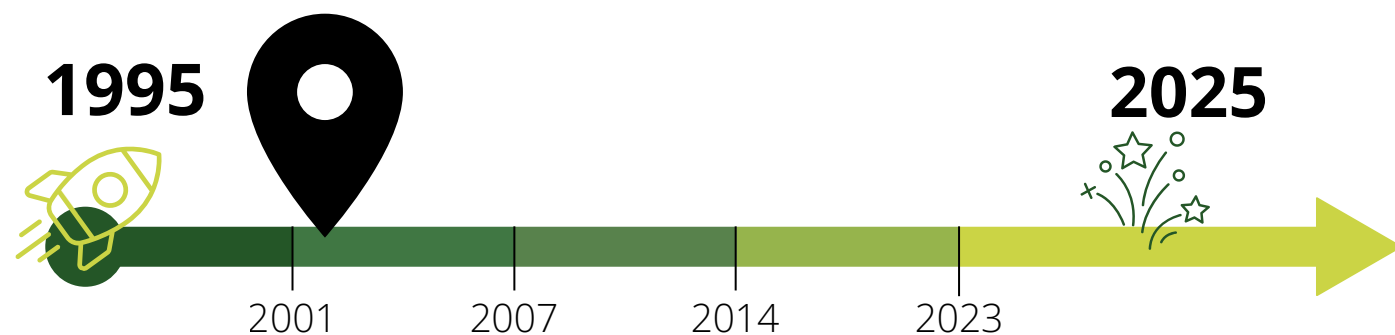


KOMPETENZZENTRUM WANDERREITEN MÜHLVIERTLER ALM

BESCHREIBUNG

Im Projekt wurde die Basis für die größte Reitregion Österreichs mit 700 km beschilderten Reitwegen, mehr als 50 Wanderreitbetrieben, Reiterherbergen und Pferderasten gelegt.

ZEITRAUM



©Pferdereich Mühlviertler Alm Erber

Lebensregion
LEADER-Region

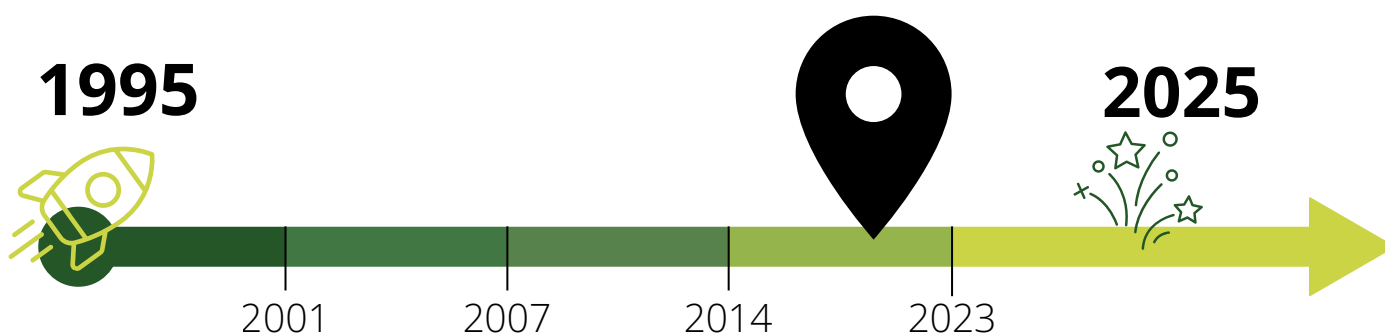


OBSTSCHAUGARTEN MÜHLVIERTLER ALM

BESCHREIBUNG

Ein frei zugänglicher Obstschaugarten mit über 50 regional wertvollen Obstbäumen und Sträuchern - mit hoher Frostresistenz und geringer Krankheitsanfälligkeit wurde mit fachlicher Unterstützung angelegt.

ZEITRAUM



©Mühlviertler Alm

Lebensregion
LEADER-Region

MÜHLVIERTLER

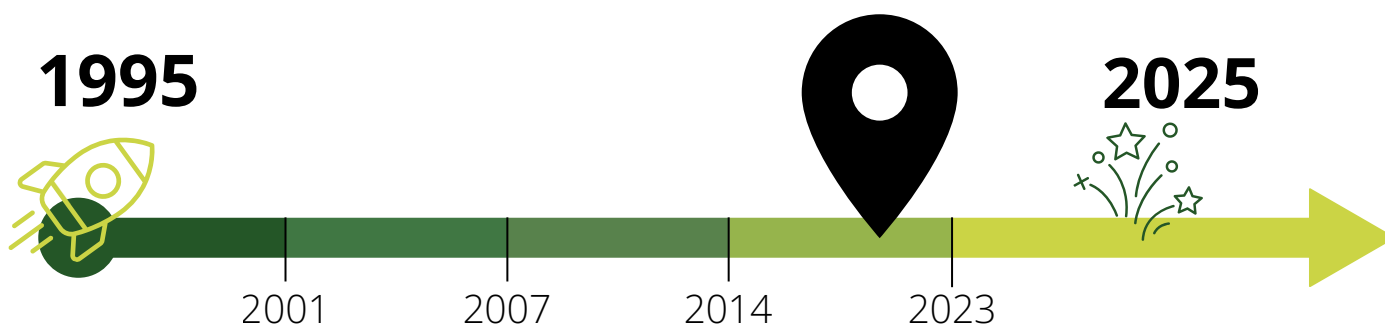


LEBENSREGION MÜHLVIERTLER ALM

BESCHREIBUNG

Die Region als attraktiven Lebens-, Wirtschafts- und Arbeitsraum bewusst machen - durch Willkommensmappen, prof. Marketing der Gemeinden, Kampagnen, Fotowettbewerb, usw.

ZEITRAUM



©Mühlviertler Alm

Lebensregion
LEADER-Region

MÜHLVIERTLER

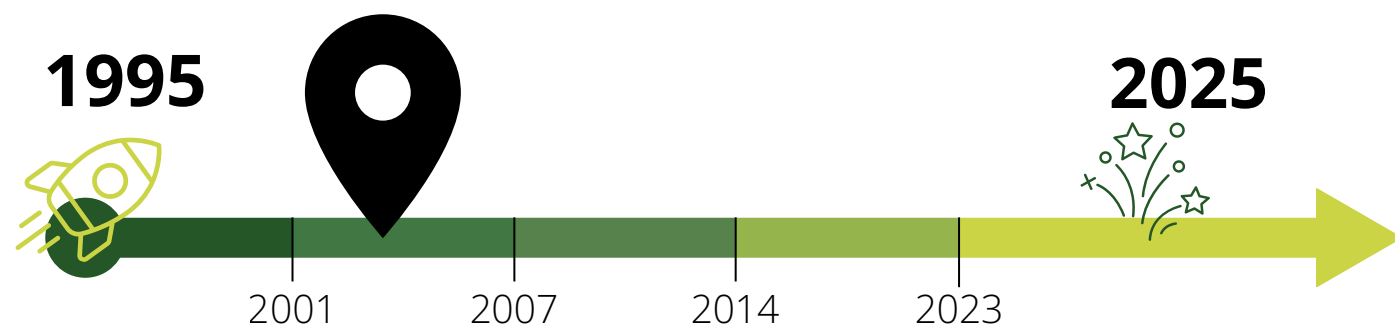


HEIRATEN IM MONDSEELAND

BESCHREIBUNG

Das Projekt positioniert das Mondseeland als Hochzeitsregion. Es bietet Brautpaaren eine Plattform mit ausgewählten Dienstleistern (Location, Catering, Deko, Fotografie, Mode etc.)

ZEITRAUM



© Verein "Heiraten im Mondseeland"




MONDSEE RAUCHHAUS UND BAUERNMUSEUM

BESCHREIBUNG

Gefördert wurden die Wegeführung, historische Pflanzen, Mühlesanierung und die Errichtung des Bauernmuseums mit Eingangs- und Ausstellungsbereich zur Bewahrung des regionalen Erbes.

ZEITRAUM



© LAG FUMO & Museum Mondsee




LEADER-Region
FUMO
Fuschlseeregion
Mondseeland

LEBENSROAS OBERWANG

BESCHREIBUNG

Der 2 km lange, barrierefreie Themenweg macht Geschichte, Kultur und Natur der Region mit 12 interaktiven Stationen sichtbar. Der Weg verbindet Menschen aller Altersgruppen und Herkunftsorte.

ZEITRAUM



© Manuela Dittlbacher

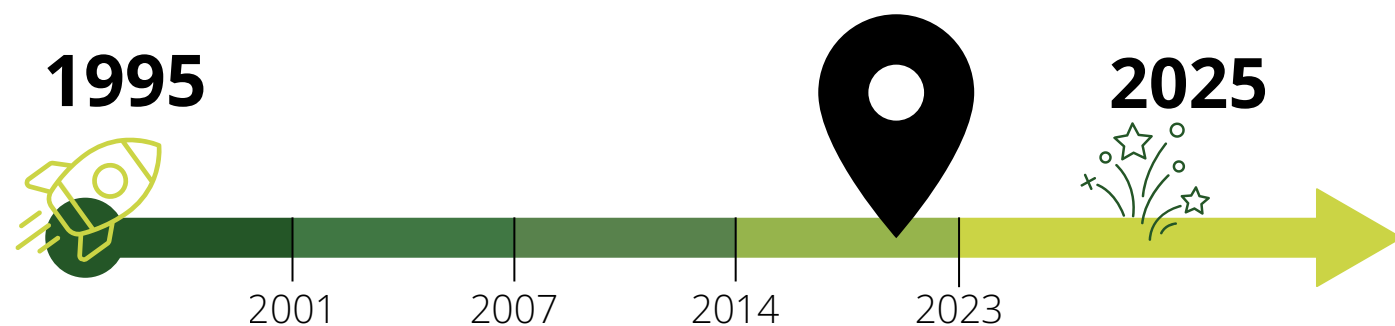


POPUP-DORFBÜRO MONDSEELAND

BESCHREIBUNG

...ein CoWorking-Space im ländlichen Raum in Form eines Holzcubes mit 6 Arbeitsplätzen, Dachterrasse und Küche - ein inspirierender Ort zum Arbeiten und Netzwerken mit Blick in die Natur.

ZEITRAUM



© ORF Oberösterreich

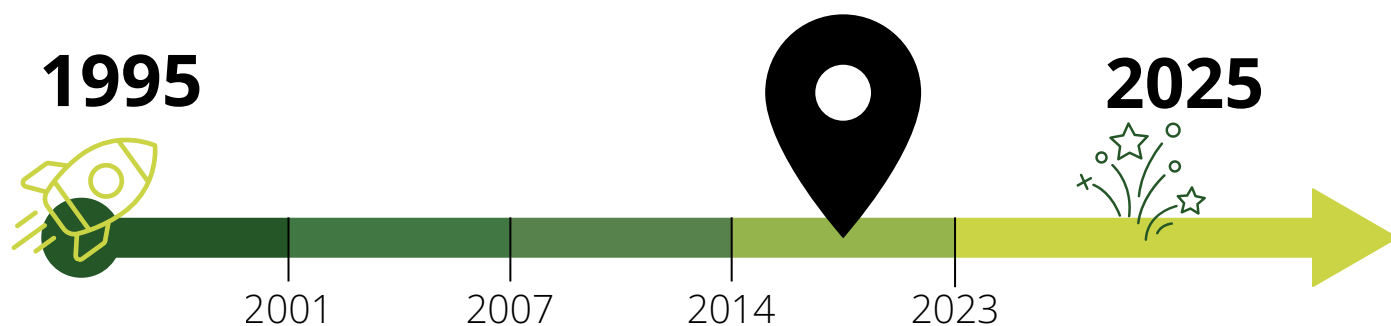


AUSSICHTSTURM KULMSPITZE

BESCHREIBUNG

Der rund 28 Meter hohe Aussichtsturm bietet auf 1.095 m Seehöhe einen beeindruckenden Blick über das Mondseeland. Er lädt Menschen jeden Alters dazu ein, die Natur aktiv zu erleben.

ZEITRAUM



© SalzburgerLand Tourismus/Christoph Oberschneider



REGATTA WASSERTAGE 2025

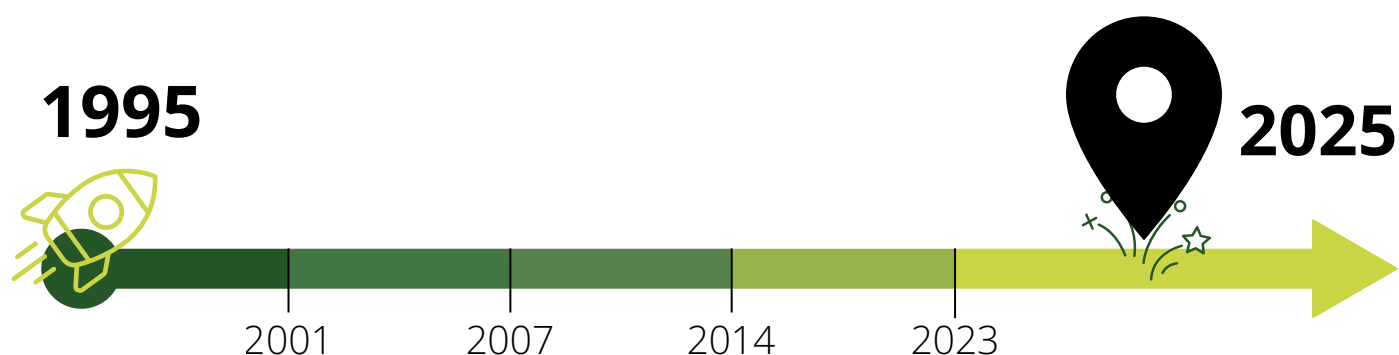
regatta
Wassertage

Für mehr Wasserkompetenz
und Gewässerschutz in der
LEADER-Region Attersee-Attergau

BESCHREIBUNG

25 Aktivitäten und Veranstaltungen für mehr Wasserkompetenz und Gewässerschutz in der LEADER-Region Attersee-Attergau vom 9.-12. Oktober 2025

ZEITRAUM



© Bgm.in Nicole Eder/Gemeinde Steinbach a.A.

Regionalentwicklungsverein
regatta

Gemeinsam Segel setzen!

PFAHLBAU AM ATTERSEE

BESCHREIBUNG

Unterstützung der Informations- und Bildungsarbeit zu den „Historischen Pfahlbauten“ in der Welterberegion – zentrales Projekt des UNESCO-Welterbes und Vorbereitung auf die OÖ KulturEXPO 2027.

ZEITRAUM

1995



2001

2007

2014

2023



2025



© Walter Schnauder/REGATTA

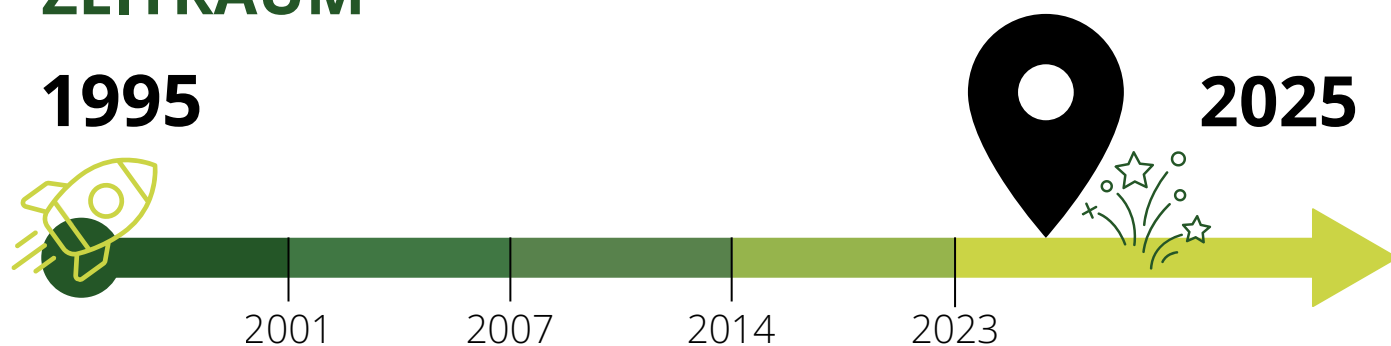
Regionalentwicklungsverein
regatta
Gemeinsam Segel setzen!

GUSTAV-KLIMT-ZENTRUM

BESCHREIBUNG

Wiedereröffnung des Gustav-Klimt-Zentrums, eines Besuchermagneten, der nicht nur regional, sondern auch international jährlich über 10.000 Besucher anzieht und das ein attraktives Kultur- und Freizeitprogramm in einer Tourismusregion anbietet.

ZEITRAUM



© Walter Schnauder/REGATTA


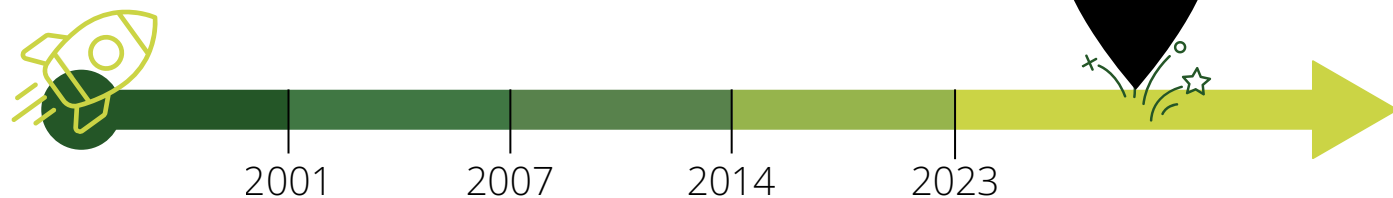
PANORAMASTEG WEYREGG AM ATTERSEE

BESCHREIBUNG

Errichtung des neuen Panoramastegs in Weyregg am Attersee - ein Infrastrukturprojekt, das nicht nur für die Atterseeschifffahrt und die Gemeinde, sondern für die gesamte LEADER-Region eine große Bedeutung hat. Im Sinne von Resilienz und Nachhaltigkeit.

ZEITRAUM

1995



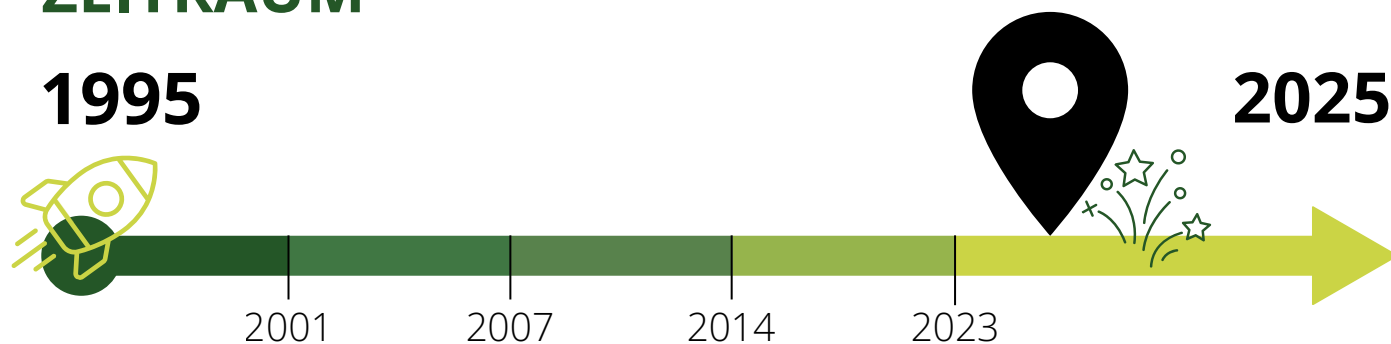
© Walter Schnauder/REGATTA

ATTER CULTURE TRAVEL - DIGITALE ZEITREISE

BESCHREIBUNG

Der AtterCulture Travel ist ein kulturelles, virtuelles Reiseerlebnis, das mittels QR-Code die Besucher:innen in die vielfältige Kunst, Kultur und Geschichte rundum den Attersee eintauchen lässt.

ZEITRAUM



© Walter Schnauder/REGATTA